POVODŇOVÝ PLÁN MĚSTA VELKÝ ŠENOV

Rozdělovník výtisků:

č. 1. Město Velký Šenov

č. 2. Zpracoval: odbor VaŽP,M MěÚ Velký Šenov

1. ÚVODNÍ ČÁST

1.1 OBSAH POVODŇOVÉHO PLÁNU

Poř. číslo	Název obsahu	Strana	Obsah Povodňového plánu (dle § 71 čl. 2 vodního zákona ve znění pozdějších předpisů)
1.	***Úvodní část***	**2**	věcná a grafická
1.1	*Obsah povodňového plánu*	**2, 3**	věcná, organizační a grafická
1.2	*Seznam zkratek použitých v textu povodňového plánu*	**4**	věcná
1.3	*Seznam předpisů na úseku povodňové ochrany*	**5**	věcná
1.4	*Právní předpisy pro krizové řízení*	**8**	věcná
2.	*Pojmová a věcná část*	**9**	věcná a grafická
2.1	*Druhy a rozsah ohrožení*	**9**	věcná
2.2	*Povodňová opatření*	**10**	věcná
2.3	*Předpovědní a hlásná služba*	**12**	věcná
2.4	*Charakteristika zájmového území*	**14**	věcná
2.5	*Hydrologie území*	**16**	věcná a grafická
2.6	*Převládající směry splachu (voda z polí, luk a lesů)*	**29**	věcná a grafická
2.7	*Záplavové území (čáry rozlivu) Q_{100}*	**40**	věcná a grafická
2.8	***Ohrožené (dotčené) nemovitosti (viz. příloha)***	**43**	věcná
3.	*Povodňové orgány*	**44**	věcná
3.1	*Povodňová komise města Velký Šenov*	**45**	organizační
3.2	*Spojení na některé organizace*	**47**	organizační
3.3	***Varování***	**51**	organizační

3.4	***Opatření při evakuaci***	**51**	organizační
3.5	*Technické prostředky*	**53**	organizační
3.6	*Organizace dopravy*	**54**	organizační
3.7	*Hlásné profily a stupně povodňové aktivity*	**54**	organizační
3.8	*Dokumentace a vyhodnocení*	**55**	organizační
3.9	*Povodňová kniha*	**56**	organizační
4	*Činnost a jednání povodňové komise*	**58**	organizační
4.1	*Činnost mimo povodeň*	**58**	organizační
4.2	*Činnost při povodni*	**58**	organizační
4.3	*Činnost po povodni*	**59**	organizační
4.4.	*Povinnosti členů komise*	**59**	organizační
4.5	*Přehled hlásných profilů a kritických míst*	**62**	organizační
4.6	*Hlásné profily a stupně povodňové aktivity*	**63**	věcná
4.7	*Hlásné profily kategorie C*	**63**	organizační
4.8	***Kritická místa (místa zvláštní pozornosti)***	**71**	věcná a grafická
4.9	***PRVNÍ STUPEŇ POVODŇOVÉ AKTIVITY***	**80**	organizační
4.10	***DRUHÝ STUPEŇ POVODŇOVÉ AKTIVITY***	**81**	organizační
4.11	***TŘETÍ STUPEŇ POVODŇOVÉ AKTIVITY***	**83**	organizační
4.12	***HLAVNÍ ČINNOST PO POVODNI***	**85**	organizační
5	***PŘÍLOHA - Osnova zprávy o povodni***	**87**	věcná, organizační a grafická
	POVODŇOVÁ ZPRÁVA	**89**	věcná
	POVODŇOVÁ KNIHA	**91**	věcná a organizační
	LIST AKTUALIAZCE	**93**	věcná a organizační
	SEZNAM OHŘOŽENÝCH NEMOVITOSTÍ	**98**	věcná a organizační

1.1. Seznam zkratek použitých v textu povodňového plánu

ČHMÚ	- Český hydrometeorologický ústav
ČČK	- Český červený kříž
HZS	- Hasičský záchranný sbor
HZS OPIS	- Hasičský záchranný sbor operační informační středisko
LBP	- Levobřežní přítok
Lesy ČR, s.p.	- Lesy České republiky, s. p., Hradec Králové
MěÚ	- Městský úřad
MP	- Městská policie
MV	- Ministerstvo vnitra České republiky
MZe	- Ministerstvo zemědělství České republiky
MŽP	- Ministerstvo životního prostředí České Republiky
ORP	- Obec s rozšířenou působností
OÚ	- Obecní úřad
PBP	- Pravobřežní přítok
PK	- Povodňová komise
PK ORP	- Povodňová komise obce s rozšířenou působností
Povodí Ohře, s.p.	- Povodí Ohře, státní podnik, Chomutov
PPVN	- Povodňový plán vlastníka nemovitosti
SDH	- Sbor dobrovolných hasičů
SNPČS	- Správa Národního parku České Švýcarsko Krásná Lípa
SPA	- Stupeň povodňové aktivity
SW	- Software
TNV	- Odvětvová technická norma vodního hospodářství
VHD	- Vodohospodářský dispečink
Vodní zákon	- zákon č. 544/2020 Sb., zákon, kterým se mění zákon č. 254/2001 Sb., o vodách a o změně některých zákonů (vodní zákon)
ZZS	- Zdravotnická záchranná služba

1.2. Seznam předpisů na úseku povodňové ochrany

Poř. č.	Typ předpisu	Číslo předpisu	Název předpisu
1.	zákon	544/2020Sb.	zákon, kterým se mění zákon č. 254/2001 o vodách
2.	zákon	2/1969 Sb.	o zřízení ministerstev a jiných ústředních orgánů státní správy České republiky, ve znění poz. př.
3.	zákon	129/2000 Sb.	o krajích (krajské řízení), ve znění poz. př.
4.	zákon	128/2000 Sb.	o obcích (obecní zřízení), ve znění poz. př.
5.	zákon	258/2000 Sb.	o ochraně veřejného zdraví, ve znění poz. př.
6.	zákon	133/1985 Sb.	o požární ochraně, ve znění poz. př.
7.	zákon	183/2006 Sb.	o územním plánování a stavebním řádu (stavební zákon), ve znění poz. př.
8.	vyhláška	178/2012 Sb.	kterou se stanoví seznam významných vodních toků a způsob provádění činností souvisejících se správou vodních toků, ve znění poz. př.
9.	vyhláška	471/2001 Sb.	o technickobezpečnostním dohledu nad vodními díly, ve znění poz. př.
10.	vyhláška	216/2011 Sb.	o náležitostech manipulačních a provozních řádů VD
11.	vyhláška	236/2002 Sb.	o způsobu a rozsahu zpracování návrhu stanovování záplavových území
12.	vyhláška	393/2010 Sb.	o oblastech povodí
13.	vyhláška	590/2002 Sb.	o technických požadavcích pro vodní díla
14.	vyhláška	500/2006 Sb.	o územně analytických podkladech, územně plánovací dokumentaci a způsobu evidence územně plánovací činnosti
15.	Metodický pokyn MŽP	č. 9/2011 Věstník MŽP 12/2011	k zabezpečení hlásné a předpovědní služby
16.	Metodický pokyn MŽP	č. 02/1999 Věstník MŽP 04/1999	k posuzování bezpečnosti přehrad za povodní

17.	Metodický pokyn MŽP	č .03/2000 Věstník MŽP 07/2000	pro stanovení zvláštních účinků za povodní a jejich začlenění do povodňových plánů
18.	Metodický pokyn MŽP	č. 06/2001 Věstník MŽP 07/2001	pro navrhování, výstavbu a provoz suchých nádrží
19.	Metodický pokyn MŽP	č. 14/2005 Věstník MŽP 09/2005	pro zpracování plánu ochrany území pod vodním dílem před zvláštní povodní
20.	Metodický pokyn MZe	č.j. 720/2003-6000 Věstník MZe 02/2003	k ošetřování, údržbě a ochraně vegetace na sypaných hrázích malých vodních nádrží při jejich výstavbě, stavebních změnách, opravách a provozu
21.	Metodický pokyn MZe	č.j. 721/2003-6000 Věstník MZe 02/2003	k provádění technickobezpečnostního dohledu na hrázích malých vod. nádrží IV. Kategorie
22.	Metodický pokyn MŽP	č. 10/1998 Věstník MŽP 05/1998	k zabezpečení technickobezpečnostního dohledu na hrázích malých vodních nádrží IV. Kategorie
23.	Metodický pokyn MŽP	č. 09/1998 Věstník MŽP 05/1998	ke stanovení hodnot minimálních zůstatkových průtoků ve vodních tocích

Obnova území postiženého povodní

Poř. č.	Typ předpisu	Číslo předpisu	Název předpisu
1.	zákon	12/2002 Sb.	o státní pomoci při obnově území postiženého živelní nebo jinou pohromou a změně ...
2.	zákon	634/2004 Sb.	o správních poplatcích, ve znění poz. př.
3.	nařízení vlády	347/2005 Sb.	kterým se provádí zákon č. 12/2002 …
4.	vyhláška	186/2002 Sb.	kterou se stanoví náležitosti přehledu o předběžném odhadu nákladů na obnovu majetku...

Normy - ČSN a TNV

Poř. č.	Typ předpisu	Číslo předpisu	Název předpisu
1.	TNV	75 2102	Úpravy potoků
2.	TNV	75 2103	Úpravy řek

3.	ČSN	75 2106	Hrazení bystřin a strží
4.	ČSN	75 2120	Kilometráž vodních toků a nádrží
5.	ČSN	75 2130	Křížení a souběhy vodních toků s dráhami, pozemními komunikacemi a vedením
6.	TNV	75 2131	Odběrné a výpustné objekty na vodních tocích
7.	TNV	75 2303	Jezy a stupně
8.	TNV	75 2321	Zprůchodňování migračních bariér rybími přechody
9.	ČSN	75 2401	Vodní nádrže a zdrže
10.	ČSN	75 2410	Malé vodní nádrže
11.	ČSN	75 2410	Malé vodní nádrže - 1. změna
12.	TNV	75 2415	Suché nádrže
13.	TNV	75 2910	Manipulační řády vodních děl na vodních tocích
14.	ČSN	75 2911	Vodní značky
15.	TNV	75 2925	Provoz a údržba vodních toků
16.	TNV	75 2931	Povodňové plány
17.	TNV	75 2932	Navrhování záplavových území
18.	TNV	75 2935	Posuzování bezpečnosti vodních děl při povodni

1.4. Právní předpisy pro krizové řízení

Poř. č.	Typ předpisu	Číslo předpisu	Název předpisu
1.	zákon	2/1969 Sb.	o zřízení ministerstev a jiných ústředních orgánů státní správy¨ České republiky, ve znění poz. př.
2.	zákon	129/2000 Sb.	o krajích (krajské zřízení), České republiky, ve znění poz. př..
3.	zákon	128/2000 Sb.,	o obcích (obecní zřízení), ve znění poz. př.
4.	zákon	133/1985 Sb.,	o požární ochraně, ve znění poz. př.
5.	zákon	258/2000 Sb.	o ochraně veřejného zdraví, ve znění poz. př.
6.	zákon	240/2000 Sb.	o krizovém řízení a o změně některých zákonů (krizový zákon), ve znění poz.př.
7.	zákon	239/2000 Sb.	o integrovaném záchranném systému a o změně některých zákonů, ve znění poz. př.
8.	zákon	241/2000 Sb.	o hospodářských opatřeních pro krizové stavy a o změně některých souvisejících zákonů, ve znění poz. př.
9.	zákon	219/1999 Sb.	o ozbrojených silách ČR, ve znění poz.př.
10.	nařízení vlády	462/2000 Sb.	nařízení vlády k provedení § 27 odstavec 8 a § 28 odst. 5 zák. č. 240/2000 Sb., o krizovém řízení …, ve znění poz. př
11.	Metodický pokyn MŽP	č. 03/2000 Věstník MŽP 07/2000	Stanovení zvláštních účinků za povodní a jejich začlenění do povodňových plánů
12.	Metodický pokyn MV	PO 4537/IZS-2001 Věstník vlády	kterým se stanoví některé podrobnosti a doporučení k metodice práce, přípravě členů a místům zasedání krizového štábu kraje, okresu a obce

2. POJMOVÁ A VĚCNÁ ČÁST

POVODŇOVÝM PLÁNEM se rozumí dokumenty, které obsahují a řeší organizační a technická opatření k odvrácení nebo zmírnění škod na životech, majetku a životního prostředí způsobené mimořádnou událostí, v tomto případě při povodni způsobené. Vychází ze zkušeností a z charakteristiky území z hlediska hydrometeorologických, vodních a záplavových poměrů v oblasti umístění nemovitostí a dalších zařízení, z nutnosti organizovat přípravná opatření před povodní a technickoorganizační opatření **při** a **po** povodni.

Dokument obsahuje organizační, technická opatření potřebných k odvrácení nebo zmírnění škod na životech a majetku občanů, životního prostředí a společnosti. Povodňové plány jsou definovány v zákoně č. 254/2001 Sb. o vodách a o změně některých zákonů (vodní zákon).

POVODEŇ je přechodné zvýšení hladiny vodních toků nebo povrchových vod, při kterém již voda zaplavuje území mimo koryto a způsobuje škody. Tento jev může být způsobený přírodními vlivy, zejména táním, dešťovými srážkami nebo chodem ledů (přirozená povodeň) nebo způsobena poruchou vodního díla, které může vést k protržení (zvláštní povodeň).

2.1 Druhy a rozsah ohrožení povodněmi

a) přirozená povodeň:

- **Zimní a jarní povodně způsobené táním sněhové pokrývky**, popř. v kombinaci s dešťovými srážkami. Tyto povodně se vyskytují nejčastěji na podhorských tocích, nabývají na intenzitě v nížinných úsecích velkých toků.
- **Letní povodně způsobené dlouhotrvajícími dešti.** Vyskytují se zpravidla na všech tocích v zasaženém území, obvykle s výraznými důsledky na středních, méně pak na velkých tocích.
- **Letní povodně způsobené krátkodobými, avšak intenzivními srážkami.** Zasahují relativně malá území. Mohou se vyskytovat zejména na malých tocích s katastrofálními důsledky nebo v kombinaci s letní povodní způsobenou dlouhotrvajícími regionálními dešti.
- **Zimní povodně způsobené ledovými jevy** na malých tocích při relativně malých průtocích. Vyskytují se na úsecích toků náchylných tvorbě ledových válů, které brání rovnoměrnému odtoku, nebo tam, kde není tekoucí voda.

b) zvláštní povodeň je způsobená zvláštními vlivy, tj. situace, jež může nastat při stavbě, nebo provozu vodních děl, které vzdouvají nebo mohou vzdouvat vodu (vodní nádrže, hráze rybníků apod.

Rozsah ohrožení: na kat. území města Velký Šenov je od Velkošenovského a Vilémovského potoka a jejich přítoků ohroženo Q_{100} (stoletou vodou) cca **171 nemovitosti**.

Povodňovou aktivitu pro svůj územní obvod vyhlašuje **příslušný povodňový orgán – PK města Velký Šenov.**

2.2. Povodňová opatření

Preventivní opatření jsou prováděna v době mimo povodně a při hrozícím nebezpečí povodně. Operativní opatření jsou prováděna v době povodně. Podle § 86 čl. 1 Vodního zákona může obec činit opatření k přímě ochraně majetku na svém území, stát a kraje mohou na tato opatření přispět. A dle § 86 čl. 3 hradí náklady na zabezpečovací práce na tocích jejich vlastníci, správci.

2.2.1 Preventivní opatření

Povodňové plány jsou dokumenty, které obsahují:

- způsob zajištění včasných a spolehlivých informací o vývoji povodně,
- možnosti ovlivnění odtokového režimu,
- organizaci a přípravu zabezpečovacích prací,
- způsob zajištění včasné aktivace povodňových orgánů, zabezpečení hlásné a hlídkové služby a ochrany objektů,
- zajištění povodní narušených funkci v objektech a v území a
- stanovené směrodatné limity stupňů povodňové aktivity.

2.2.2 Povodňové prohlídky *(§72 vodního zákona, ve znění pozdějších předpisů)*

Povodňové prohlídky provádí **povodňové orgány** spolu se správcem toku. Povodňové prohlídky se provádějí nejméně jednou ročně:

- před obdobím jarního tání (zpravidla březen), nebo
- před obdobím letních povodní (zpravidla konec května).

Z prohlídek se zpracovávají zápisy, případně se pořizuje další dokumentace (foto, video).

Na základě provedených prohlídek se přijímají patřičná opatření, které vedou k odstranění případných rizik při povodni (skládek, špatně zajištěných plovoucích objektů, odstranění nežádoucích křovin a dřevin apod.). Dále se na základě prohlídek přijímají další opatření, která vedou ke zvýšení kapacity profilů apod.

Dále se povodňová prohlídka provádí vždy před nebezpečím vzniku povodní mezi 1. SPA a 2. SPA na příkaz předsedy PK, rozsah Povodňové prohlídky určí předseda PK.

V období povodňové aktivity bude v případě potřeby hlásná a hlídková služba posílena o vybrané členy PK obce.

2.2.3 Operativní

- řízené ovlivňování odtokových poměrů,
- povodňové zabezpečovací práce,
- povodňové záchranné práce a
- zabezpečení náhradních funkcí služeb v území zasaženém povodní.

Povodňové zabezpečovací práce jsou technická opatření prováděná při nebezpečí povodně a za povodně ke zmírnění průběhu povodně a jejich škodlivých následků. Jsou to zejména:

- odstraňování překážek ve vodním toku a v profilu objektů (propustky, mosty) znemožňujících plynulý odtok vody,
- ochrana koryta a břehů proti narušování povodňovým průtokem a zajišťování břehových nádrží,
- opatření proti přelití nebo protržení ochranných hrází,
- opatření proti přelití nebo protržení hrází vodních děl zadržujících vodu,
- provizorní uzavírání protržených hrází,
- instalace protipovodňových zábran,
- opatření proti zpětnému vzdutí vody, zejména do kanalizací,
- opatření k omezení znečištěné vody a
- opatření zajišťující stabilizaci území před sesuvy.

Povodňovými záchrannými pracemi jsou technická, organizační opatření prováděna za povodně v bezprostředně ohrožených nebo již zaplavených území k záchraně životů a majetku, zejména

ochrana a evakuace obyvatelstva z těchto území, péče o ně po nezbytně nutnou dobu, zachraňování majetku a jeho přemístění mimo ohrožené území.

Záchranné práce v případě, kdy jsou ohroženy lidské životy, veřejný život nebo hospodářské zájmy, jako doprava, zásobování, spoje, zdravotnictví zajišťují povodňové orgány.

2.2.4 Obnovovací

Tato opatření se provádějí již v době povodně, jejich dokončení se však provádí až po povodni.

a) dokumentační práce,
b) vyhodnocení povodňové situace včetně vzniklých škod,
c) vyhodnocení příčin negativně ovlivňujících,
d) vyhodnocení účinnosti přijatých opatření a
e) návrhy na úpravu povodňových opatření.

(§72 vodního zákona odst. 3, ve znění pozdějších předpisů)

Povodňové orgány mohou na základě povodňové prohlídky vyzvat vlastníky pozemků, staveb a zařízení v záplavovém území k odstranění předmětů a zařízení, které mohou způsobit zhoršení odtokových poměrů nebo ucpání koryta níže po toku. Pokud tito vlastníci výzvy ve stanovené lhůtě neuposlechnou, uloží takovou povinnost rozhodnutím.

2.3 Předpovědní a hlásná služba *(§ 73 vodního zákona ve znění pozdějších předpisů)*

Předpovědní služba

Předpovědní povodňová služba informuje povodňové orgány, popřípadě další účastníky ochrany před povodněmi o možnosti vzniku přirozené povodně a o dalším nebezpečném vývoji, o hydrometeorologických prvcích charakterizujících vznik a vývoj povodně, zejména o srážkách, vodních stavech a průtocích ve vybraných profilech. **Tuto službu zabezpečuje Český hydrometeorologický ústav ve spolupráci se správcem povodí.**

Předpovědní služba je na území obce Velký Šenov organizována následovně:

- prostřednictvím **povodňové komise správního obvodu obce s rozšířenou působností města Rumburk,**
- zpráva o nebezpečí povodně může přijít i prostřednictvím „hromadných sdělovacích prostředků“,
- prostřednictvím informací z HZS OPIS nebo VHD - pokud obec tímto způsobem informace získává nebo
- zpráva o nebezpečí povodně může přijít v případě lokálních vydatných dešťů nebo tajícího sněhu od obyvatel, kteří jsou v okolí vodotečí (potoků) nebo rybníků.

Hlásná služba

Hlásná povodňová služba zabezpečuje informace povodňovým orgánům pro varování obyvatelstva v místě očekávané povodně a v místech ležících níže na vodním toku, informuje povodňové orgány a účastníky ochrany před povodněmi o vývoji povodňové situace a předává zprávy a hlášení potřebná k jejímu vyhodnocování a k řízení opatření na ochranu před povodněmi.

Organizace hlásné a hlídkové služby

Hlásnou službu zajišťují:

Jméno a příjmení, lokalita	*Telefonní spojení*	*Bydliště*
Milan Kratochvíl, Horní Šenov	+ 420 602 874 780	407 78 Velký Šenov 41
Dušan Víta, centrum Šenova	+420 724 143 730	407 78 Mikulášovická 562
Milan Čurgali, Dolní Šenov	+420 602 954 713	407 78 Velký Šenov 168

Hlídková služba bude zajištěna členy SDH obce.

2.4 Charakteristika zájmového území

Město Velký Šenov se nachází v západní části Šluknovského výběžku, mezi Šluknovem a Mikulášovicemi, v údolí Vilémovského potoka. Spadá pod okres Děčín nacházejícího se v Ústeckém kraji, spadající pod ORP Rumburk a její pověřenou obcí je město Šluknov. Leží v nadmořské výšce 357 m, jeho rozloha činí 19,82 km² a má cca 1.963 stálých obyvatel. Město je tvořeno pěti níže uvedenými místními částmi:

Velký Šenov

Velký Šenov (centrum města, horní Šenov a dolní Šenov) se rozkládá na katastrálním území Velký Šenov o rozloze 19,82 km^2, trvale zde žije cca 1383 obyvatel.

Janovka

Janovka je část města Velký Šenov. Nachází se asi 2,5 km na jihovýchod od Velkého Šenova. Trvale zde žije cca 22 obyvatel. Janovka leží v katastrálním území Staré Hraběcí o výměře 3,22 km².

Knížecí

Knížecí je malá vesnice, část města Velký Šenov. Nachází se asi 3,5 km na jihovýchod od Velkého Šenova. Trvale zde žije cca 4 obyvatel. Knížecí je také název katastrálního území o rozloze 3,62 km².

Leopoldka

Leopoldka je vesnice, část města Velký Šenov. Nachází se asi 1,5 km na jihovýchod od Velkého Šenova. Trvale zde žije cca 458 obyvatel. Leopoldka leží v katastrálním území Staré Hraběcí o výměře 3,22 km².

Malý Šenov

Malý Šenov je část města Velký Šenov. Nachází se na východě Velkého Šenova. Je zde evidováno 53 adres. Trvale zde žije cca 77 obyvatel. Malý Šenov leží v katastrálním území Staré Hraběcí o výměře 3,22 km².

Staré Hraběcí

Staré Hraběcí je malá vesnice, část města Velký Šenov. Nachází se asi 3 km na jihovýchod od Velkého Šenova. Trvale zde žije cca 19 obyvatel. Staré Hraběcí je také název katastrálního území o rozloze 3,22 km².

Katastrálním územím města Velký Šenov protékají potoky Velkošenovský, Lišči a Vilémovský, který po soutoku s Lučním potokem opouští území České republiky jako řeka Sebnitz. Velkošenovský potok pramení na katastrálním území Šluknova, jihovýchodně od Velkého Šenova. Vilémovský potok pramení na katastrálním území Brtníky mezi kopci Plešný a Hrazený, částí Velkého Šenova protéká také Lišči potok.

Na katastrálním území Velký Šenov nemá Velkošenovský potok žádné větší přítoky vyjma Vilémovského potoka a jen mnoha menších přítoků. Dále se na a jejich přítocích nachází na k.ú. obce Velký Šenov, Staré Hraběcí a Knížecí cca 22 vodních děl (rybníky a jiné). Největší vodní nádrž ve Velkém Šenově je Černý rybník. Tyto toky a vodní díla tvoří hlavní vodní zdroje ohrožující obec Velký Šenov povodní.

Na území města Velký Šenov se ne nachází městská čistírna odpadních vod, ale čistírna průmyslových odpadních vod (Železárny Velký Šenov s.r.o., Velký Šenov).

2.5 Hydrologie území

Toky – mapa

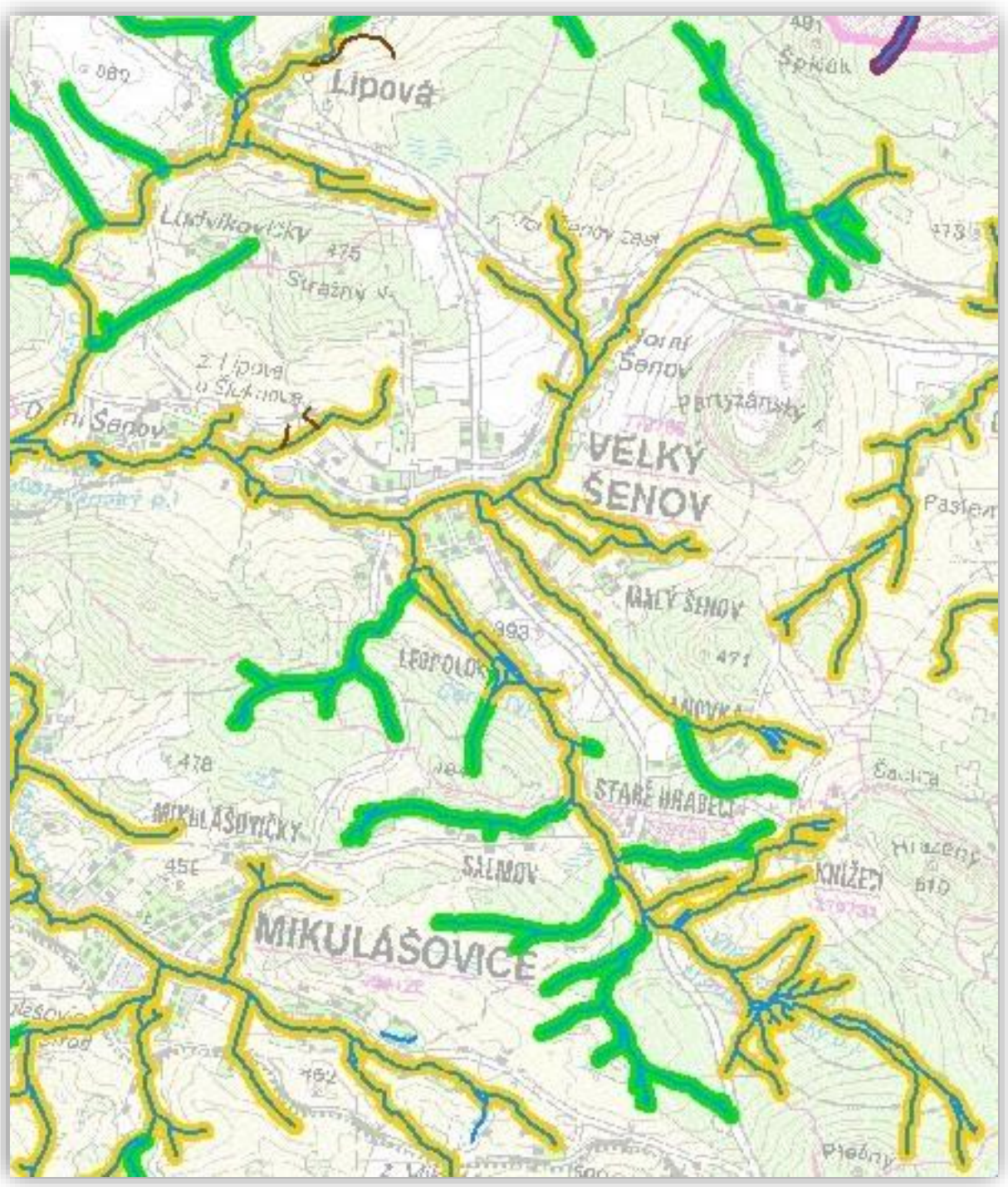

P ov, tel.: +420 474 636 111,
fa

V l 636 306,

fax: +420 474 624 200, e-mail: vhd@poh.cz

Přímý výkon správy vodních toků - Povodí Ohře, státní podnik, závod Terezín, Pražská 319, 411 55 Terezín, tel.: +420 416 707 811, fax.: +420 416 707 812

Lesy České republiky, s. p., Přemyslova 1106, 501 68 Hradec Králové, tel.: +420 956 999 111, fax.: +420 495 262 392, e-mail: lesycr@lesycr.cz.

Přímý výkon správy vodních toků :
Lesy ČR, s.p., Správa toků – Oblast povodí Ohře, Dr. Vrbenského 2874/1, 415 01 Teplice

ústředna: tel. 956 933 312, fax 417 538 708, GSM brána 724 524 868, e-mail ost56@lesycr.cz

vedoucí správy toků: Ing. Ivana Kučerová, tel. 956 956 201, mobil 725 184 507, e-mail kucerova.ost56@lesycr.cz

správce toků: Olga Hradecká, tel. 956 956 212, mobil 725 838 901, e-mail hradecka.ost56@lesycr.cz

Hlavní toky – definice *(řazeno po směru toku)*

ID	***Název***	***Správce***
10100689	Vilémovský p. (Poustevenský)-HVT č. 55	Povodí Ohře, s.p.
10227231		Povodí Ohře, s.p.
10224814		Povodí Ohře, s.p.
10236560		Povodí Ohře, s.p.
10236552		Povodí Ohře, s.p.
10231884		Povodí Ohře, s.p.
10224809		Povodí Ohře, s.p.
10231865		Povodí Ohře, s.p.
10236556	LP Poustevenského potoka 03	Lesy ČR, s.p.
10231874		Povodí Ohře, s.p.
10229483	LP Poustevenského potoka 04	Lesy ČR, s.p.
10231869	PP Poustevenského potoka 02	Lesy ČR, s.p.
10227200	LP Poustevenského potoka 05	Lesy ČR, s.p.
10236546	PP Poustevenského potoka 01	Lesy ČR, s.p.
10229465		Povodí Ohře, s.p.
10224792		Povodí Ohře, s.p.

10236536	LP Poustevenského potoka 07	Lesy ČR, s.p.
10234265		Povodí Ohře, s.p.
10103812	Velkošenovský potok (Šenovský)	Povodí Ohře, s.p.
10229436		Povodí Ohře, s.p.
10236520	LP Velkošenovského potoka 03	Lesy ČR, s.p.
10229440	PP LP Velkošenovského potoka 03/1	Lesy ČR, s.p.
10220057	LP Velkošenovského potoka 04	Lesy ČR, s.p.
10222405	PP Velkošenovského potoka 02	Lesy ČR, s.p.
10231842		Povodí Ohře, s.p.
10227171	místní potok Horní Šenov	Povodí Ohře, s.p.
10231847	LBP místní potok Horní Šenov	Povodí Ohře, s.p.
10231852		Povodí Ohře, s.p.
10229461	potok Pod Partyzánskou 02	Povodí Ohře, s.p.
10227185	potok Pod Partyzánskou 01	Povodí Ohře, s.p.
10236545	místní potok Velký Šenov- Janovka	Povodí Ohře, s.p.
10236543	LP LP Velkošenovského potoka 06/3	Lesy ČR, s.p.
10231854		Povodí Ohře, s.p.
10236529		Povodí Ohře, s.p.
10236528	potok od Křížové cesty Velký Šenov	Povodí Ohře, s.p.
10229455		Povodí Ohře, s.p.
10220066		Povodí Ohře, s.p.
10220067		Povodí Ohře, s.p.
10101557	Liščí potok	Povodí Ohře, s.p.

Vodní díla (rybníky) a nádrže na k.ú. obce *(z hlediska povodňového ohrožení)*

Název vodního díla	*Vlastník, provozovatel (kontaktní osoba), spojení*	*Umístění vodního díla*	*Parcelní číslo*
Černý rybník	Město Velký Šenov Dušan Víta starosta 724 143 730		941/1
Červený rybník	Město Velký Šenov Dušan Víta – starosta 724 143 730		375
Rybník Habětín	Město Velký Šenov Dušan Víta – starosta 724 143 730		764

Rybník Pod Králem	Město Velký Šenov Dušan Víta – starosta 724 143 730		1968/3
Statkový rybník – (Jezeďák)	Město Velký Šenov Dušan Víta – starosta 724 143 730		1843/2
Koupaliště + Předehřívák	Město Velký Šenov Dušan Víta – starosta 724 143 730		2320 1779 – k.ú.Mikulášovice
Rybník Prasečák	Petr Sladkovský, Šluknovská 445, V. Šenov 739 032 291		1377/1

Bezejmenný rybník u trati ČD	Petr Sladkovský, Šluknovská 445, V. Šenov 739 032 291		1377/1
Sabelova soustava	Štěpán Michal, Štěpánová Zuzana,Velký Šenov 163, 407 78		2273 a 2270
Rybník Soukupky	Imrich Maxin, Brtníky 193, 407 60 Staré Křečany		1369
Rybník Červeňák (Pionýrský rybník)	Město Velký Šenov Dušan Víta – starosta 724 143 730		162

Bezejmenný rybník - U Stanka	Irena Sovová, Skuteckého 1088/9, 163 00 Praha-Řepy Ing. Milan Stanko, Španielová 1281/26, 163 00 Praha-Řepy		130
Rybník v areálu STAPU	STAP, a.s., Vilémov č.p. 103, 407 80 Vilémov		248
Vodní nádrž u silnice 26610 (u rybníka Pod Králem)	Karel Ježek, Mikulášovice č.p. 1046, 407 79 Mikulášovice		1992
Požární nádrž za hřbitovem	Město Velký Šenov Dušan Víta – starosta 724 143 730		1732/2

Požární nádrž u Doušů	Marek Douša a Gabriela, Leopoldka 84, 407 78 Velký Šenov		1055/2
Účelová nádrž u Kubičky	Václav Kubička, Malý Šenov 13, 407 78 Velký Šenov		439/3
Požární nádrž Janovka	Město Velký Šenov Dušan Víta – starosta 724 143 730		328/17
Účelová nádrž Staré Hraběcí	PhMr. Antonín Novák, Koněvova 1893/48, 400 01 Ústí n.L.		5

Účelová nádrž Knížecí – u č.e. 5	Otto Katarzyna, Goldrautenweg 7 187/3, 12357 Berlín		138/2 a 138/1
Požární nádrž Staré Hraběcí	Město Velký Šenov Dušan Víta – starosta 724 143 730		86
Požární nádrž Knížecí	Město Velký Šenov Dušan Víta – starosta 724 143 730		355

Vlastníci/Správci vodních děl

Název vodního díla (VD)	*Katastrální území*	*Vlastník/Správce*	*Umístění VD dle KN*
Rybník Pod Králem	Velký Šenov	Město Velký Šenov	1968/3
Rybník Statkový	Velký Šenov	Město Velký Šenov	1843/2
Rybník Prasečák	Velký Šenov	Petr Sladkovský	1377/1
Rybník Habětín	Velký Šenov	Město Velký Šenov	764
Rybník Koupaliště + předehřívák	Velký Šenov Mikulášovice	Město Velký Šenov	2320 1779
Liliový rybník	Velký Šenov	Lesy ČR, s.p.	2431/8

Černý rybník	Staré Hraběcí	Město Velký Šenov	941/1
Červený rybník	Staré Hraběcí	Město Velký Šenov	375
Pionýrský rybník – Červeňák (Kratochvílova kaskáda)	Staré Hraběcí	Město Velký Šenov	162
Bezejmenný rybník u trati ČD	Velký Šenov	Petr Sladkovský	1377/1
Sabelova soustava	Velký Šenov	Štěpán Michal, Štěpánová Zuzana	2273 a 2270
Rybník Soukupky	Velký Šenov	Imrich Maxin	1369
Bezejmenný rybník U Stanka	Velký Šenov	Ing. Milan Stanko a Irena Sovová	130
Rybník v areálu STAPu	Velký Šenov	STAP a.s. Vilémov	248
Vodní nádrž u silnice 26610 (u rybníka Pod Králem)	Velký Šenov	Karel Ježek	1992
Požární nádrž za hřbitovem	Velký Šenov	Město Velký Šenov	1732/2
Požární nádrž u Doušů	Staré Hraběcí	Marek Douša a Gabriela	1055/2
Účelová nádrž u Kubičky	Staré Hraběcí	Václav Kubička	439/3
Požární nádrž Janovka	Staré Hraběcí	Město Velký Šenov	328/17
Účelová nádrž Staré Hraběcí	Staré Hraběcí	PhMr. Antonín Novák	5
Účelová nádrž Knížecí – u. č.e. 5	Knížecí	Otto Katarzyna	138/1 a 138/2
Požární nádrž Staré Hraběcí	Staré Hraběcí	Město Velký Šenov	86
Požární nádrž Knížecí	Knížecí	Město Velký Šenov	355

Dle ustanovení § 80 odst. 2 písm. i) zákona č. 254/2001 Sb., o vodách (vodní zákon), ve znění pozdějších předpisů

Povodňové orgány krajů ve svých územních obvodech v rámci zabezpečení úkolů při ochraně před povodněmi:

- řídí ve svém správním obvodu ovlivňování odtokových poměrů manipulacemi na vodních dílech v rámci manipulačních řádů
- **nařizují mimořádné manipulace na těchto vodních dílech nad rámec schváleného manipulačního řádu** po projednání s dotčenými povodňovými orgány obcí s rozšířenou působností ve svém správním obvodu, s příslušnými správci povodí a s povodňovými orgány krajů, jejichž správní obvody mohou být touto mimořádnou manipulací ovlivněny.

Dle ustanovení § 79 odst. 2, písm. k zákona č. 254/2001 Sb., o vodách (vodní zákon),
Povodňové orgány obcí s rozšířenou působností ve svých územních obvodech v rámci zabezpečení úkolů při ochraně před povodněmi:

- v nutných případech, pokud není svolána povodňová komise kraje, **nařizují po dohodě se správou povodí mimořádné manipulace na vodních dílech nad rámec schválených manipulačních řádů** s možným dosahem v rámci správního obvodu obce s rozšířenou působností.

Příslušný vodoprávní úřad:

Adresa: Městský úřad Rumburk, odbor životního prostředí, Třída 9. Května 1366/48, 408 01 Rumburk, úsek vodoprávní úřad

ORGANIZAČNÍ INFORMACE: Spojení na MěÚ OŽP Rumburk

Jméno a příjmení	Funkce	Spojení
Ing. Jiří Latislav	vedoucí odboru životního prostředí MěÚ Rumburk	telefon: +420 412 356 289, +420 724 169 633 fax: +420 412 356 326 jiri.latislav@rumburk.cz
Kateřina Matoušková	úřednice MěÚ OŽP Rumburk	telefon: +420 412 356 288, katerina.matouskova@rumburk.cz
Lenka Koderová	úřednice MěÚ OŽP Rumburk	telefon: +420 412 356 296 fax: +420 412 356 326 lenka.koderova@rumburk.cz

Mapa zájmového území

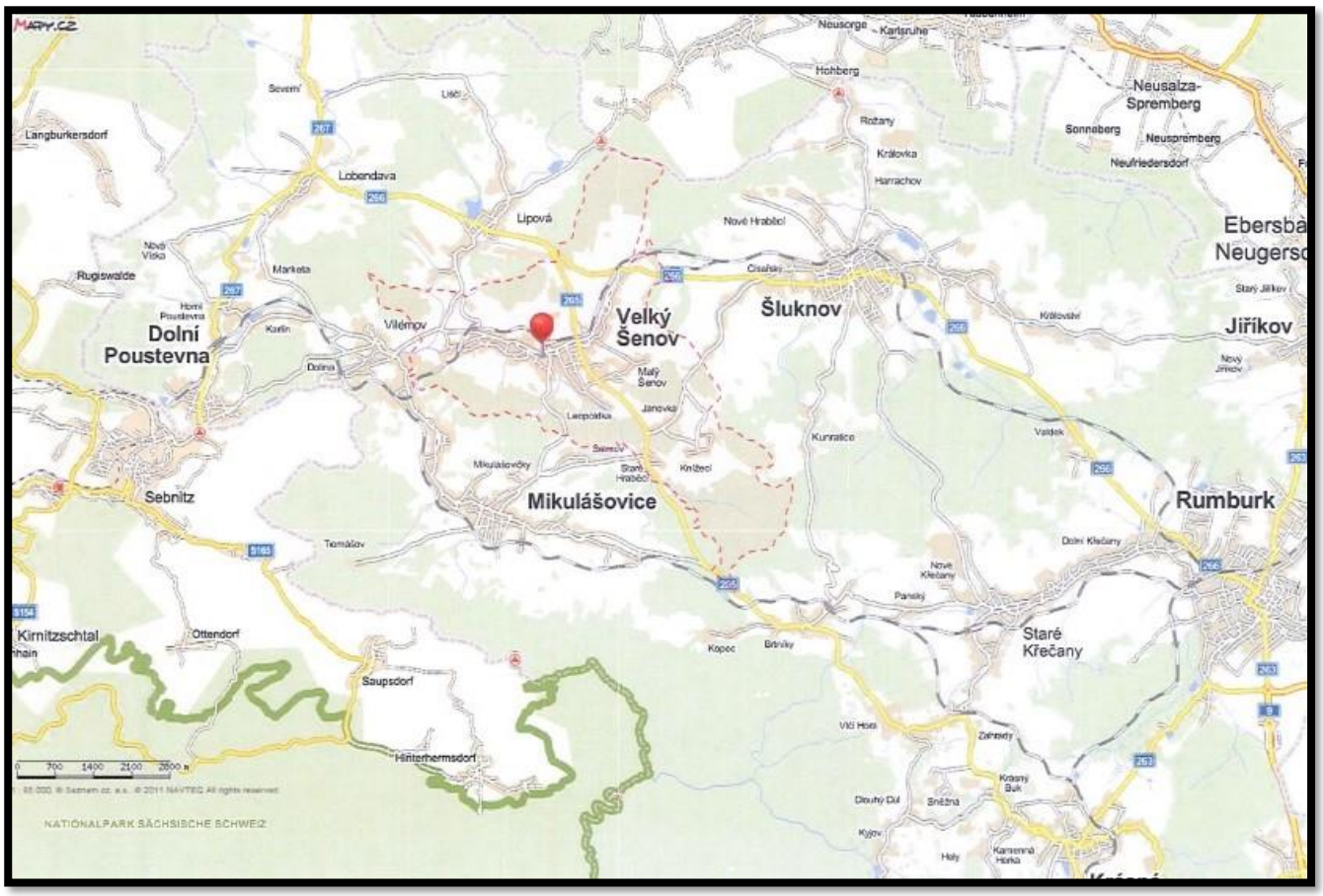

Přehled rybníků na katastrálním území obce Velký Šenov a jeho okolí

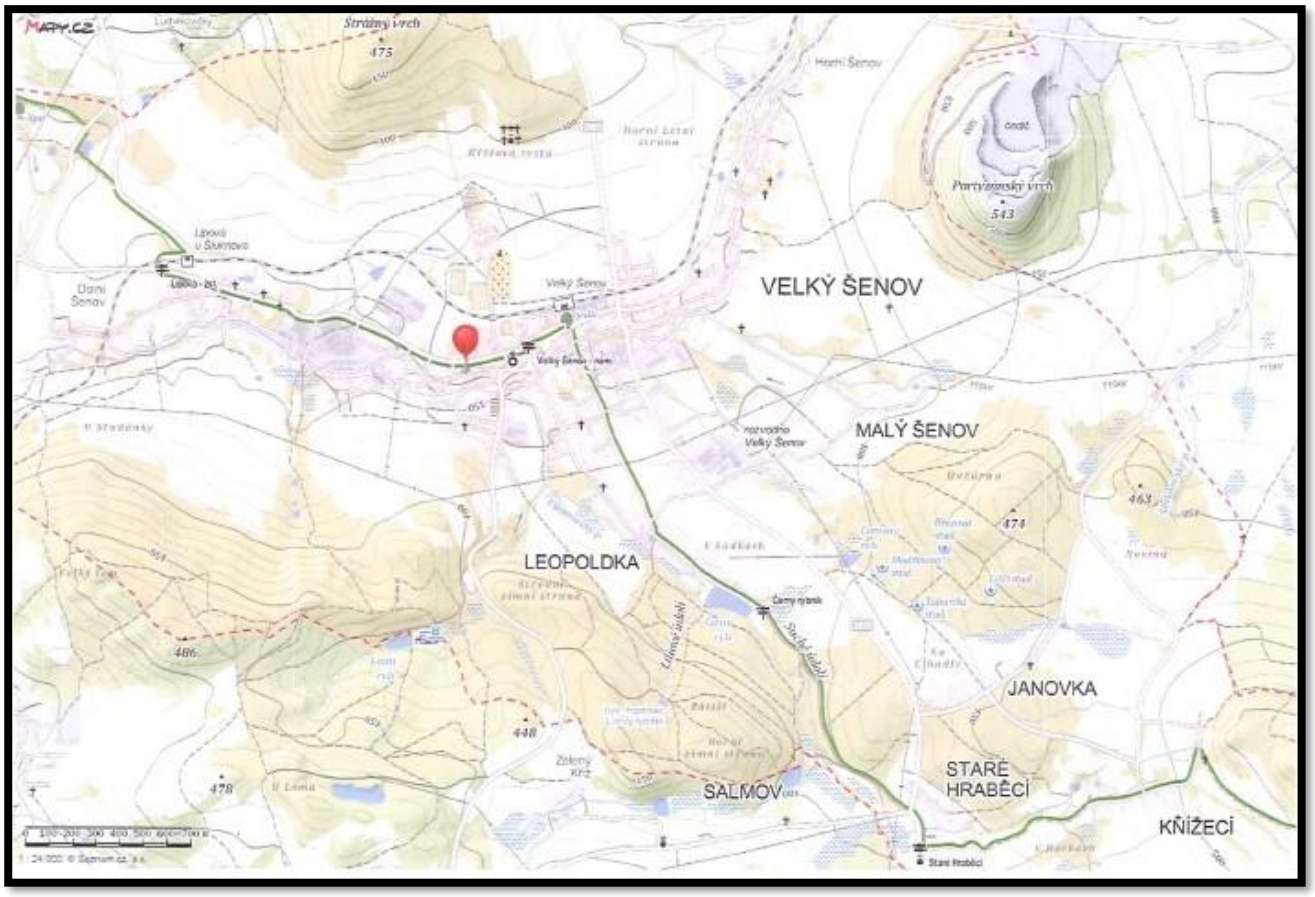

2.6 Převládající směry extravilánového splachu (voda z polí, luk a lesů)

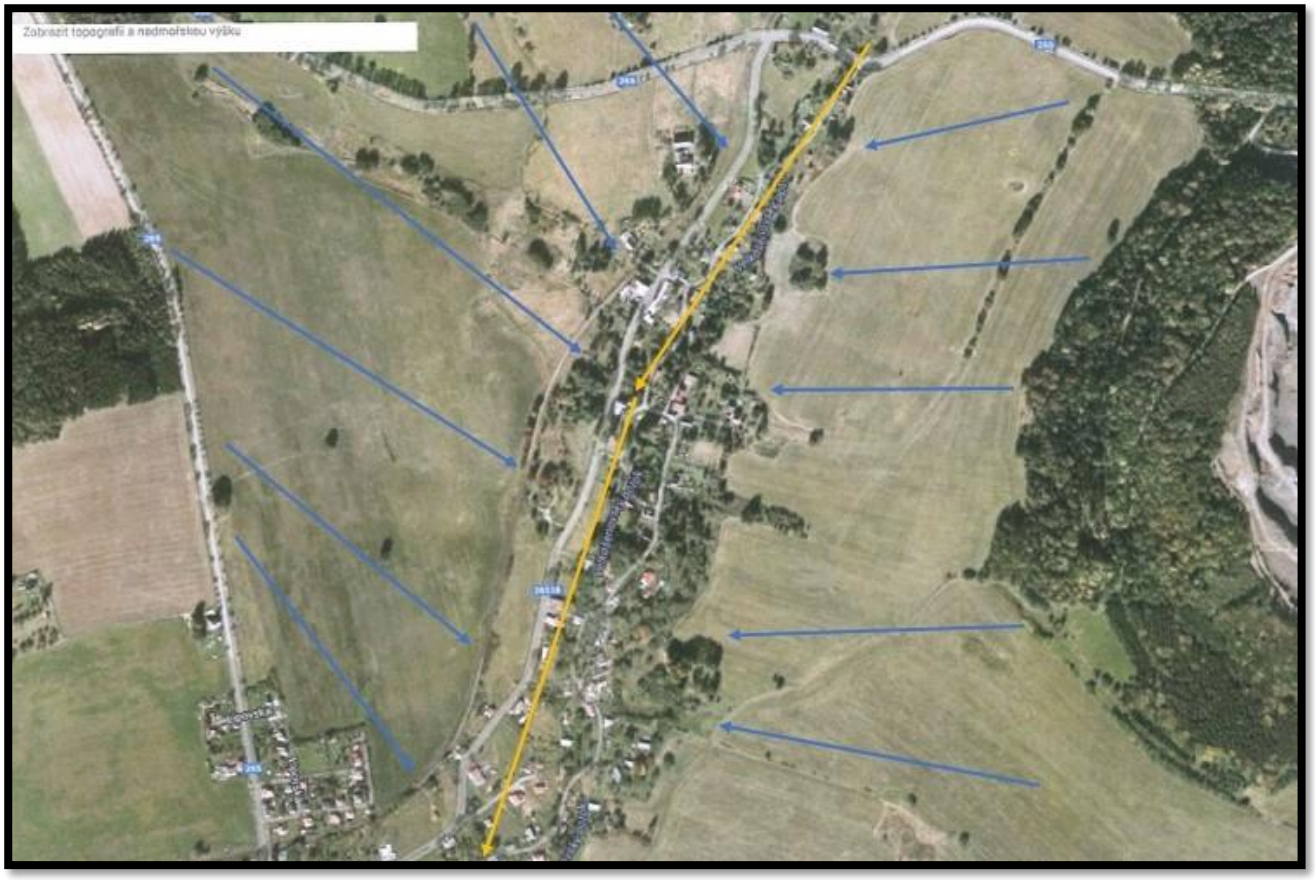

Směr splachu v části Horní Šenov

Legenda:

Směr extravilánového splachu

Směr toku Velkošenovského potoka a jeho přítoků

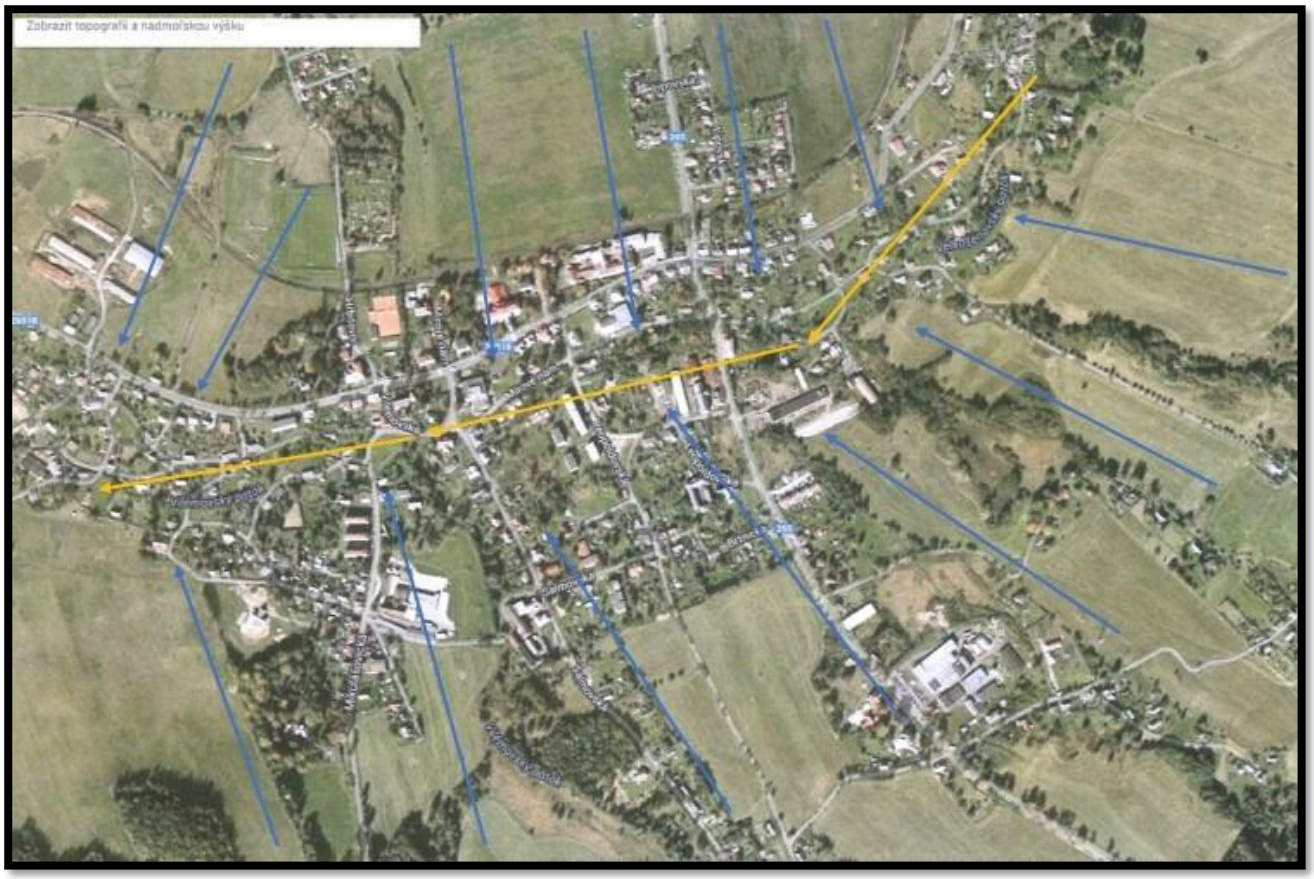

Směr splachu v části Velký Šenov - střed

Legenda:

Směr extravilánového splachu

Směr toku Velkošenovského a Vilémovského potoka a jeho přítoků

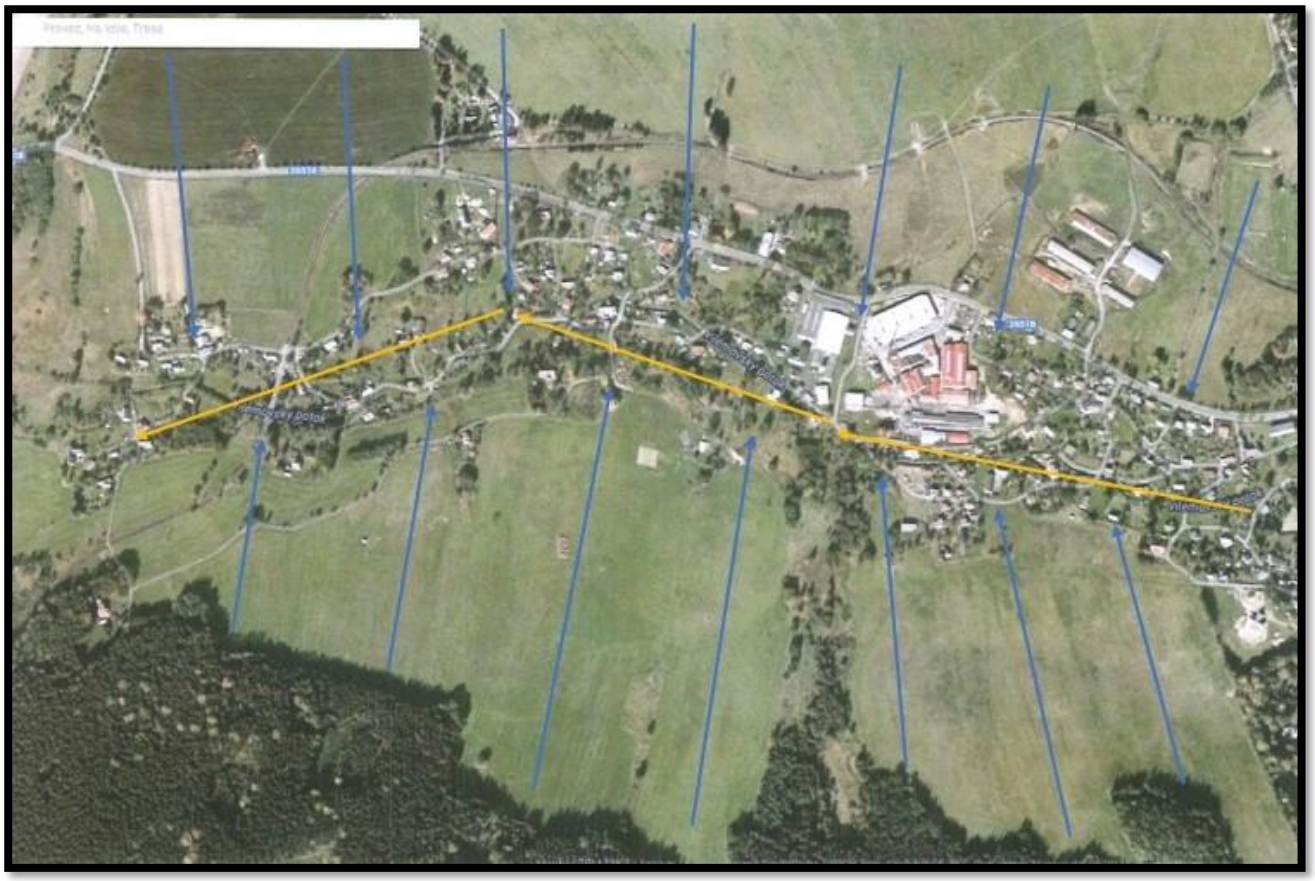

Směr splachu v části Dolní Šenov

Legenda:

Směr extravilánového splachu

Směr toku Vilémovského potoka a jeho přítoků

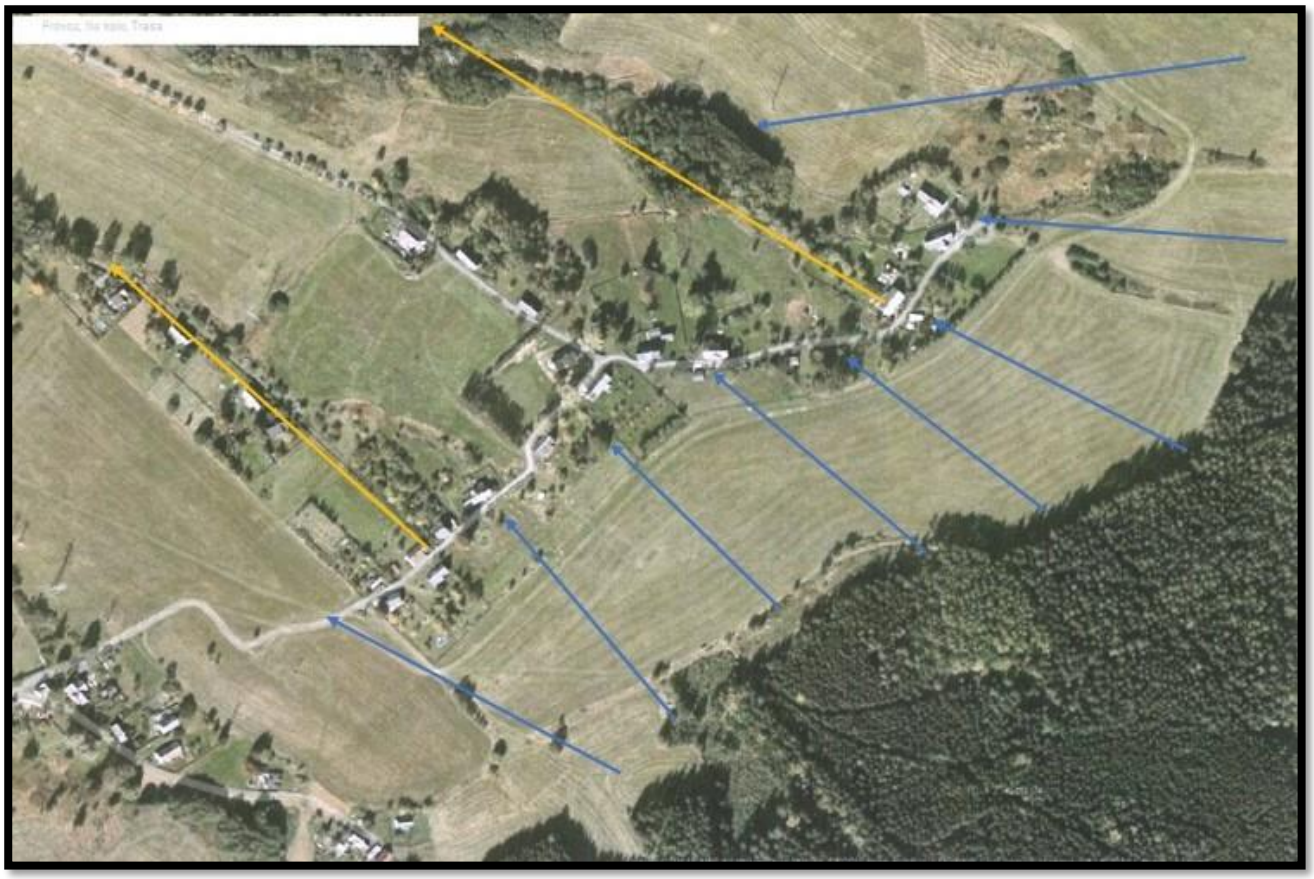

Směr splachu v části Malý Šenov

Legenda:

Směr extravilánového splachu

Směr toku Velkošenovského potoka a jeho přítoků

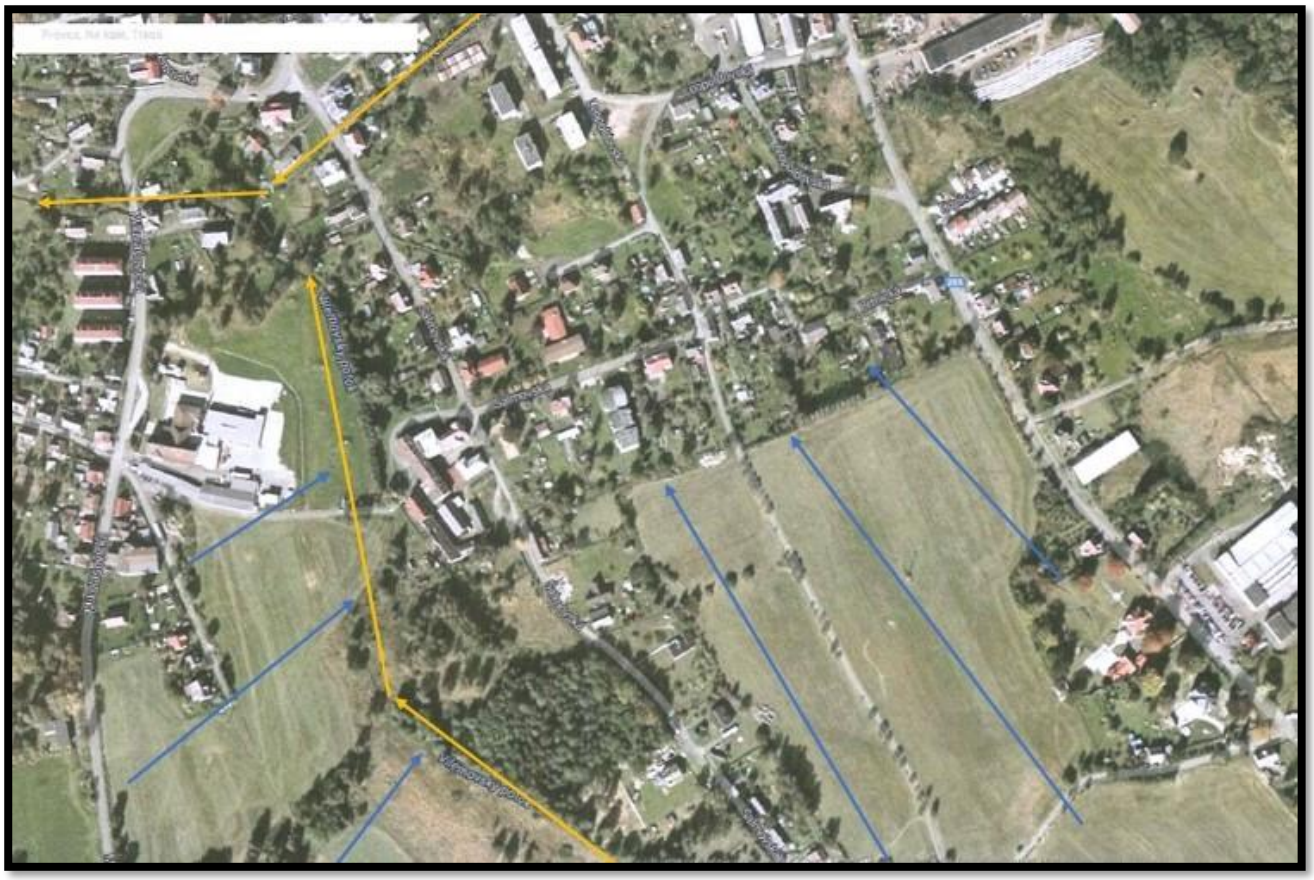

Směr splachu v části Leopoldka

Legenda:

Směr extravilánového splachu

Směr toku Velkošenovského a Vilémovského potoka a jeho přítoků

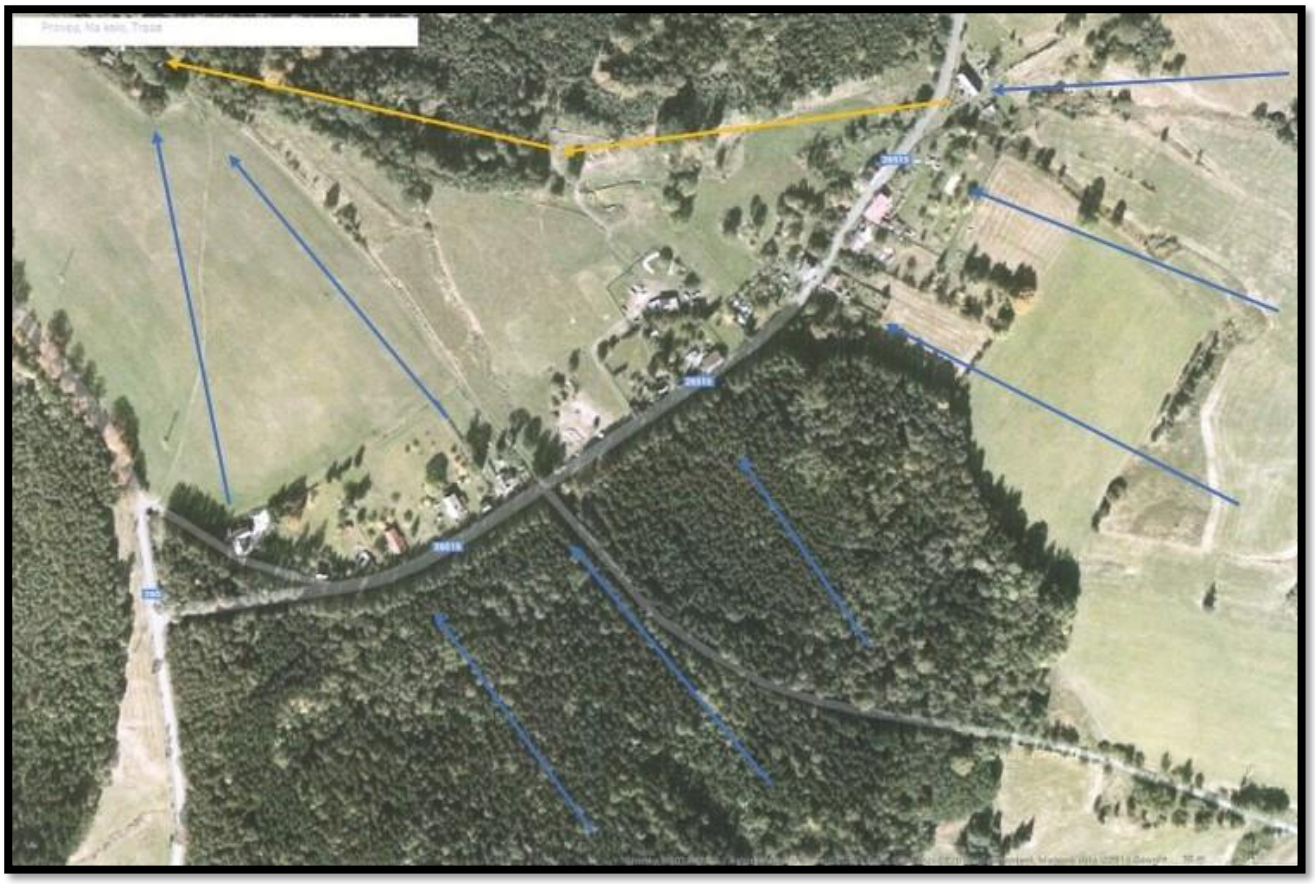

Směr splachu v části Janovka

Legenda:

Směr extravilánového splachu

Směr toku Velkošenovského potoka a jeho přítoků

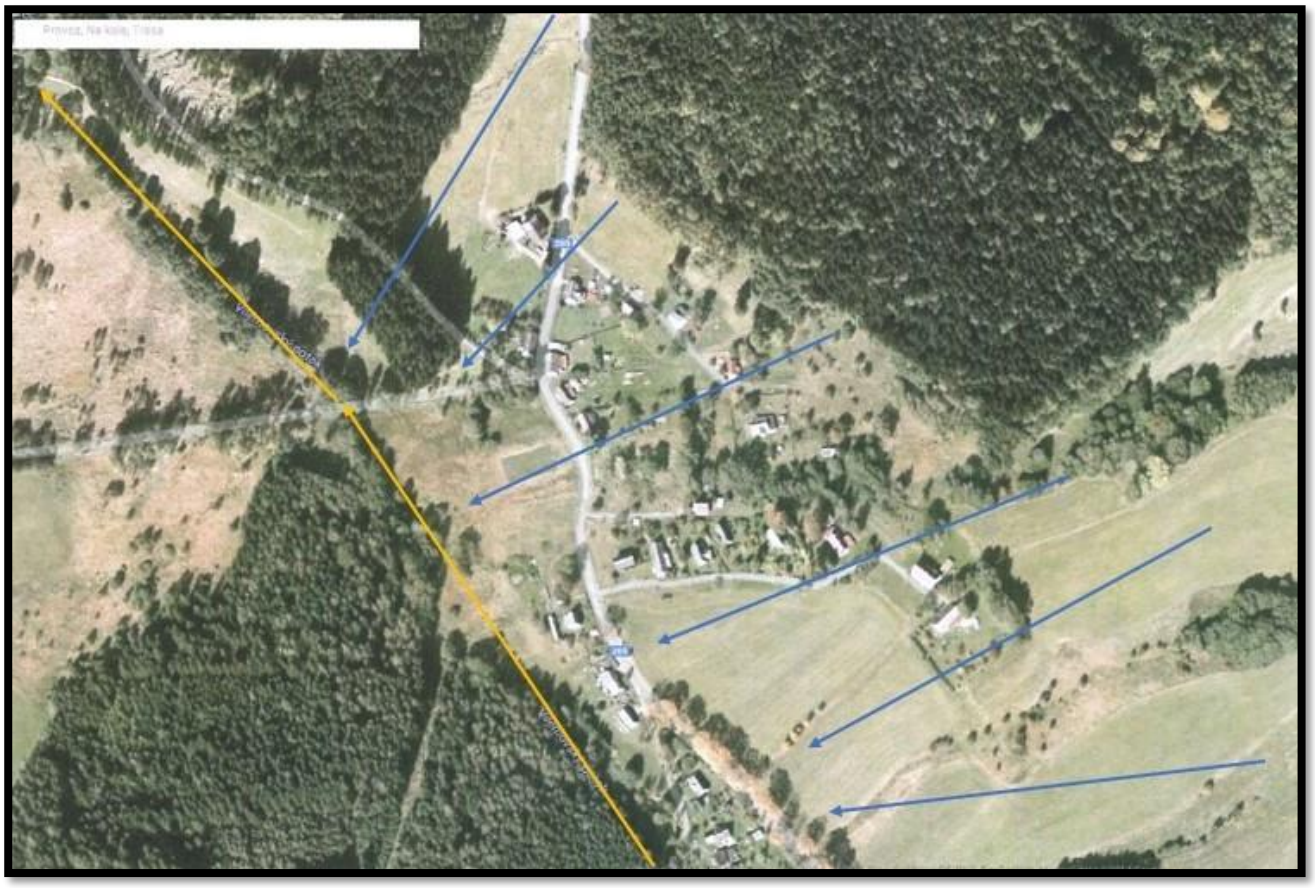

Směr splachu v části Staré Hraběcí

Legenda:

Směr extravilánového splachu

Směr toku Vilémovského potoka a jeho přítoků

Směr splachu v části Knížecí

Legenda:

Směr extravilánového splachu

Směr toku Vilémovského potoka a jeho přítoků

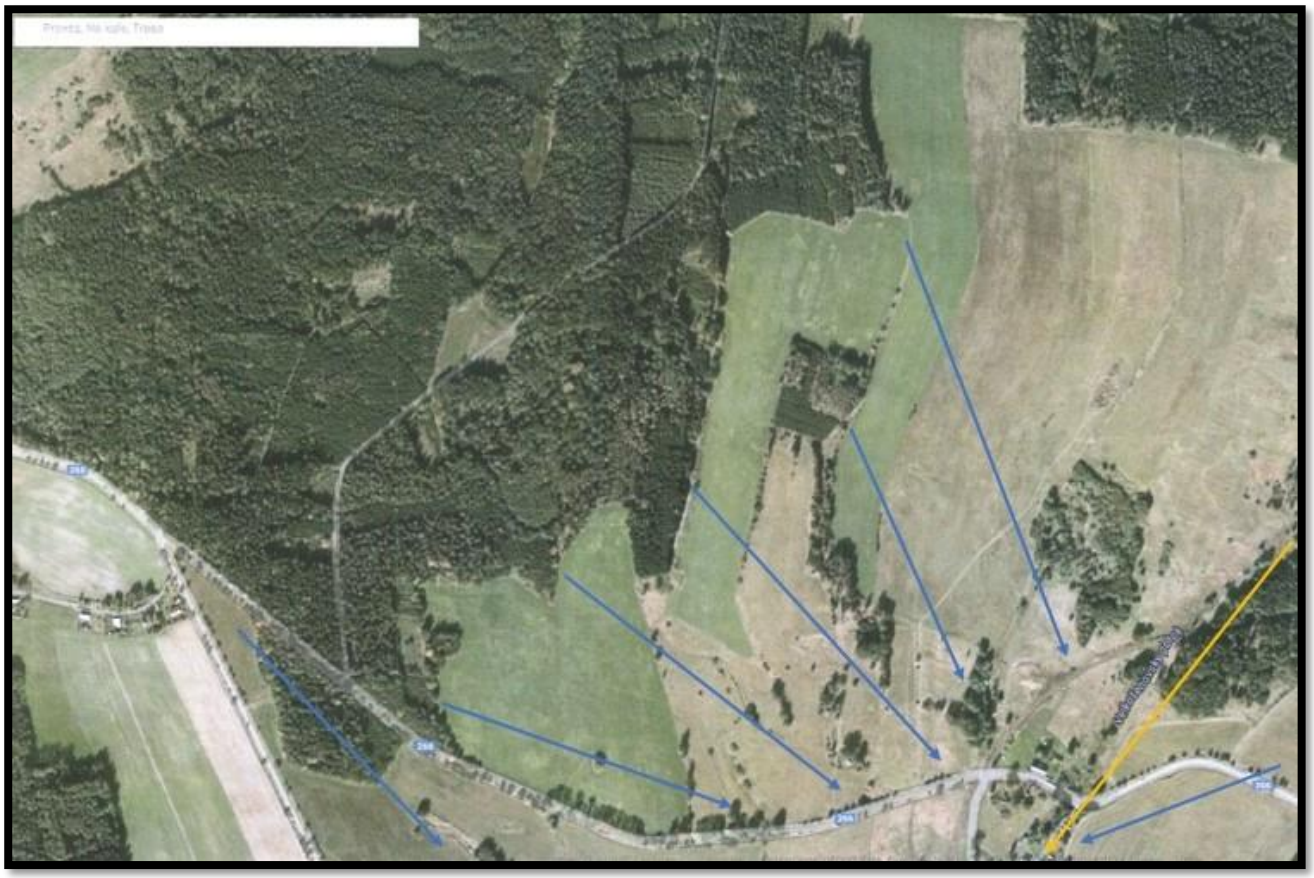

Směr splachu v části Špičák

Legenda:

Směr extravilánového splachu

Směr toku Velkošenovského potoka a jeho přítoků

Směr splachu v části Partyzán

Legenda:

Směr extravilánového splachu

Směr toku Velkošenovského potoka a jeho přítoků

Směr splachu v části Strážný vrch

Legenda:

Směr extravilánového splachu

Směr toku Velkošenovského a Vilémovského potoka a jeho přítoků

2.7 Záplavové území (čáry rozlivu Q_{100})

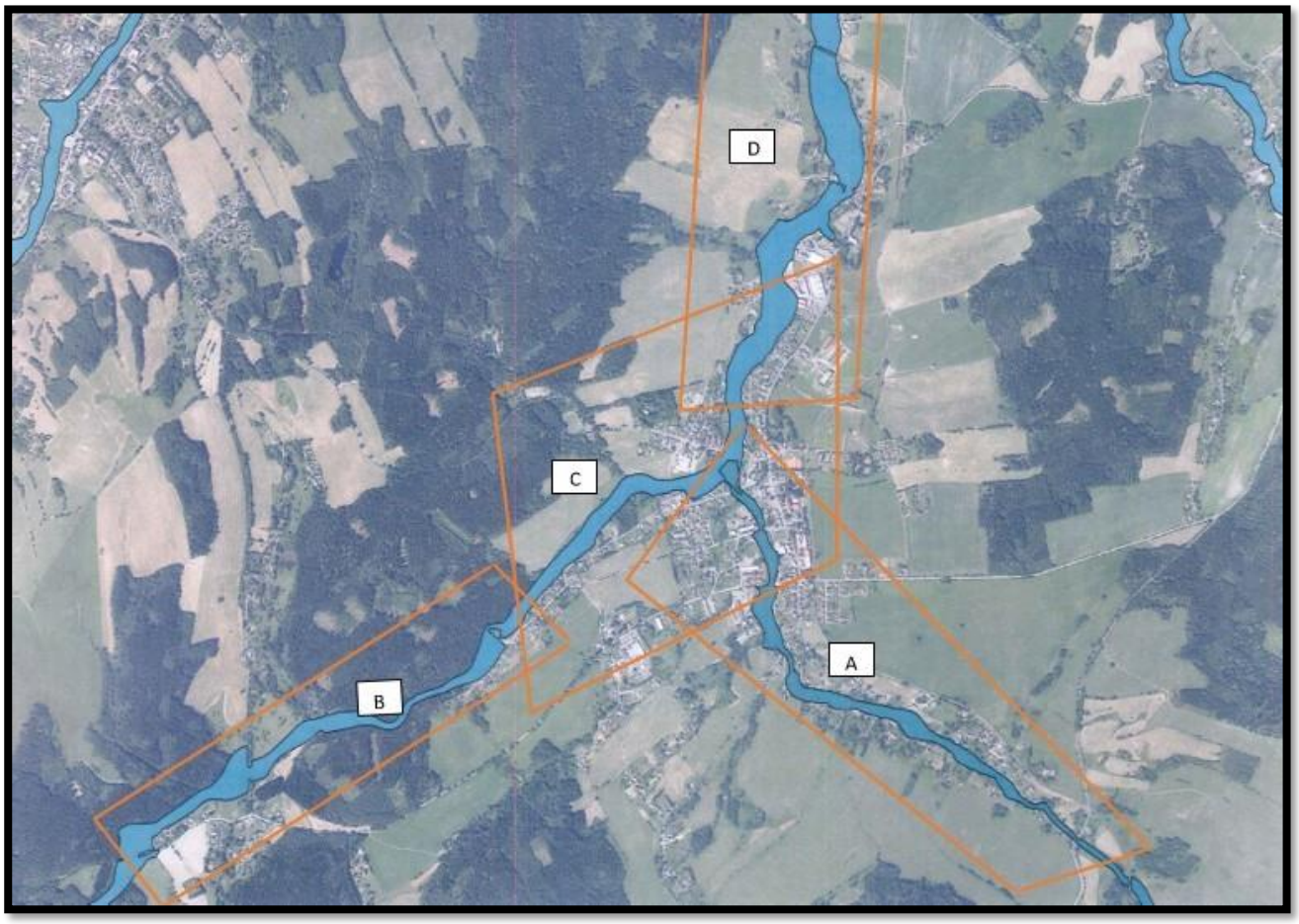

Klad následných listů záplavového území

A. Velkošenovský potok k soutoku

B. Horní část Vilémovského potoka

C. Soutok Velkošnovského a Vilémovského potoka

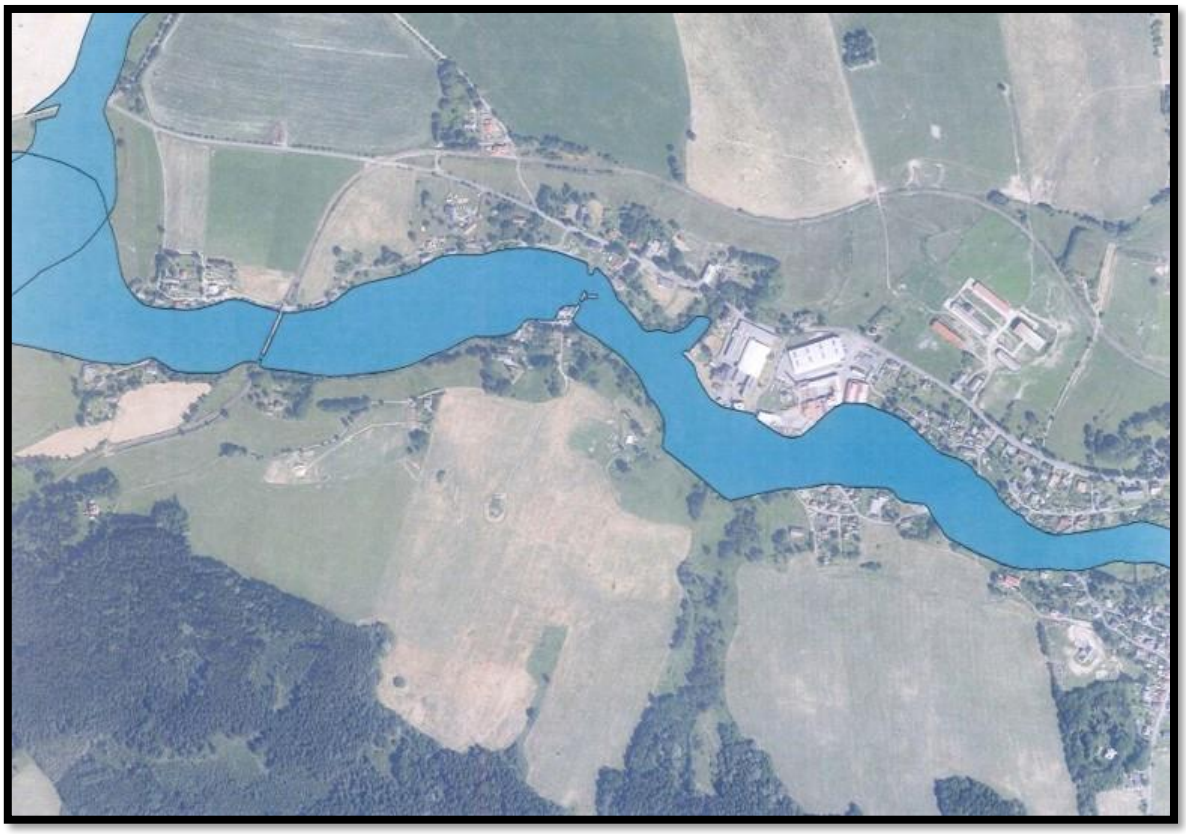

D. Dolní část Vilémovského potoka

2.8 Ohrožené (dotčené) nemovitosti

Na základě obecného nařízení o ochraně osobních údajů č. 679/2016 se informace o ohrožených nemovitostech (osobní údaje vlastníku) poskytnout pouze se souhlasem subjektu údajů, a to podle zákona č. 101/2000 Sb., o ochraně *osobních údajů a o změně některých zákonů.*

3. ORGANIZAČNÍ ČÁST

Povodňové orgány daného území:

V období mimo povodeň jsou povodňovými orgány:

- Městský úřad Velký Šenov
- Městský úřad Rumburk
- Krajský úřad Ústeckého kraje
- Ministerstvo životního prostředí, zabezpečení přípravy záchranných prací přísluší Ministerstvu vnitra

Po dobu povodně jsou povodňovými orgány:

- Povodňová komise města Velký Šenov
- Povodňová komise ORP Rumburk
- Povodňová komise Ústeckého kraje
- Ústřední povodňová komise ČR

Ostatní účastníci povodňové ochrany jsou:

- Správce povodí – Povodí Ohře s.p.
- Správci vodních toků
- Správci vodních děl
- Vlastníci pozemků a staveb, které se nacházejí v záplavovém území nebo zhoršují průběh povodně

Pro účely povodňového plánu se za ostatní účastníky ochrany před povodněmi považují:

- ČHMÚ, pobočka v Ústí nad Labem
- Hasičský záchranný sbor Ústeckého kraje, územní odbor Děčín
- Policie ČR
- Poskytovatelé zdravotnické záchranné služby
- Správa a údržba silnic Ústeckého kraje

a další subjekty, které mohou pomoci například dopravními prostředky, těžkou mechanizací, zásobováním vodou a potravinami atd. Zapojení ostatních účastníků ochrany před povodněmi závisí na charakteru povodňové situace a místních podmínek. Při povodni postupují podle vlastních povodňových plánů a podle pokynů povodňových orgánů.

Povodňová komise koordinuje a kontroluje ochranu před povodněmi na správním území Velký Šenov. Po dobu trvání povodně zajišťují ochranu obyvatel a majetku. Komise se usnáší na doporučeních, nebo příkazech, ve sporných případech schvaluje rozhodnutí hlasováním, při rovnosti hlasů rozhodne předseda komise.

3.1 Složení Povodňové komise města Velký Šenov

Poř. číslo	*Funkce v PK*	*Titul, jméno a příjmení*	*Pracoviště*	*Spojení*	*Bydliště*
1.	*Předseda (starostka města)*	Dušan Víta	starosta města Velký Šenov	+420 412 391 450, +420 412 391 009, fax: +420 412 391 451, +420 724 143 730, starosta@velkysenov.cz	Mikulášovická 562, 407 78
2.	*Místopředseda (místostarosta města)*	Vojtěch Plíšek	místostarosta města Velký Šenov	+420 412 391 450, +420 724 100 985, mistostarosta@velkysenov.cz	Leopoldka 36, 407 78 Velký Šenov
3.	*Člen*	Miloslav Bernart	starosta SDH Velký Šenov, Hřbitovní 571, Velký Šenov	+420 412 391 150, +420 721 954 025, hasici@velkysenov.cz	Vilémovská 520, Velký Šenov, 407 78
4.	*Člen*	Miloš Matuška	velitel VJ SDH Velký Šenov, Hřbitovní 571, Velký Šenov	+420 723 752 659 hasici@velkysenov.cz	Mikulášovická 323, 407 78 Velký Šenov
5.	*Člen*	Milan Kratochvíl	Uniles, a.s.	+420 602 874 780	Velký Šenov 41, 407 78
6.	*Člen*	Oldřich Smutný	zaměstnanec Střed. BaMH města Velkého Šenova	+420 734 851 435	Velký Šenov 251, 407 78

7.	*Člen*	Milan Čurgali	podnikatel Velký Šenov, Šluknovská 422	+420 412 391 294, +420 412 391 510, +420 602 954 713,	Velký Šenov 168, 407 78
8.	*zapisovatel*	Bc. Jana Marková Dis. Eduard Žďánský	úředník MěÚ Velký Šenov	+420 607 613 951 + 420 775 204 198 zdansky@velkysenov.cz markova@velkysenov.cz	U Letadla 379, Dolní Poustevna, 407 82 Mlýnská 537, Šluknov
9.	*zapisovatel*	Jiří Nozar DiS.	úředník MěÚ Velký Šenov	+420 607 925 943 +420 412 391 450 nozar@velkysenov.cz	Velký Šenov 5 407 78

Pokud povodňová komise nestačí vlastními silami a prostředky zvládnout vzniklou situaci obrátí se na ***nadřízenou povodňovou komisi*** **obce s rozšířenou působností města Rumburk.**

3.2 Spojení na některé důležité organizace:

Organizace, adresa organizace	*Odpovědná osoba (popř. adresa)*	*Kontakt*
Povodí Ohře, státní podnik, Bezručova 4219, 430 03 Chomutov, podnikové ředitelství, odbor vodohospodářského dispečinku	vedoucí odboru vodohospodářského dispečinku: Ing. Michal Tanajewski	tel.: 474 636 305, 724 560 141 tanajewski@poh.cz
	vodohospodářský dispečink	tel.: 474 636 306, 474 636 366, 606 757 453 fax: 474 636 200 vhd@poh.cz,
Povodí Ohře, státní podnik, Chomutov, závod Terezín, provoz Česká Lípa, Litoměřická 91, 470 01 Česká Lípa	vedoucí provozu Česká Lípa: Ing. Petr Sloup	tel.: 487 882 896, sloup@poh.cz
	vedoucí úseku Šluknov: Jan Tománek Dis.	tel.: 487 882 894, 720 749 383 tomanek@poh.cz
Lesy České republiky, s. p., Hradec Králové, Správa toků - Oblast povodí Ohře, Dr.Vrbenského 2874/1, 415 01 Teplice	ústředna	tel.: 956 933 312 fax: 417 538 708 GSM brána: 724 524 868 ost56@lesycr.cz
	vedoucí správy toků: Ing. Michal Rousek	tel.: 956 956 201, 725 257 418 kucerova.ost56@lesycr.cz
	správce toků: Olga Hradecká	tel.: 956 956 212, 725 838 901 hradecka.ost56@lesycr.cz
Lesy České republiky, s. p., Hradec Králové, Krajské ředitelství Teplice, Lesní správa Rumburk, Sukova 785/22A, 408 01 Rumburk	ústředna	tel.: 956 241 111 ls241@lesycr.cz GSM brána: 724 524 968
	Ing. Pavel Bik, lesní správce	tel.: 956 241 101, 724 523 241 bik.ls241@lesycr.cz
	Tomáš Frinta, zástupce lesního správce	tel.: 956 241 102, 724 524 955 frinta.ls241@lesycr.cz
Správa Národního parku České Švýcarsko, Pražská 52, 407 46 Krásná Lípa	Ing. Jan Drozd, ředitel odboru péče o lesní ekosystém	tel.: 737 276 982, 412 354 037 j.drozd@npcs.cz
	Břetislav Jemelka, lesní – lesnický úsek Doubice	tel.: 737 276 980 b.jemelka@npcs.cz
Krajská hygienická stanice Ústeckého kraje se sídlem v Ústí nad Labem, územní pracoviště Děčín, Březinova 3, 406 83 Děčín	Protiepidemiologické oddělení: vedoucí oddělení: MUDr. Lenka Šimůnková	tel.: 477 755 260,602 178 054, 604 326 385 fax: 477 755 262 lenka.simunkova@khsusti.cz
	Oddělení hygieny dětí a mladistvých: MUDr. Jan Bechyně, pověřený vedením oddělení	tel.: 477 755 155, jan.bechyne@khsusti.cz

Organizace, adresa organizace	*Odpovědná osoba (popř. adresa)*	*Kontakt*
Český hydrometeorologický ústav - pobočka Ústí nad Labem, Kočkovská 2699/18, 400 11 Ústí nad Labem - Kočkov	ústředna	tel.: 472 706 011 fax: 472 706 024 hydro.okul@chmi.cz
	ředitel pobočky: RNDr. Libor Hejkrlík CSc.	tel.: 472 706 027 fax: 472 706 014 hejkrlik@chmi.cz
	vedoucí skupiny meteoprognózy: Mgr. Radek Tomšů	tel.: 472 706 051 fax: 476 706 014 meteo.okul@chmi.cz
	vedoucí oddělení hydrologie: Mgr. Jan Šrejber	tel.: 472 706 025 fax: 472 706 024 srejber@chmi.cz
	hydroprognóza	472 706 046
	meteoprognóza	472 706 051, 608 721 107
Hasičský záchranný sbor Ústeckého kraje, územní odbor Děčín, Provaznická 1394/10, 405 01 Děčín	ředitel ÚO Děčín: pplk. JUDr. Jaroslav Vaněk	tel.: 950 435 220 reditel.dc@ulk.izscr.cz
	metodik-koordinátor ÚO Děčín: mjr. Ing. Jan Masojídek	tel.:950 435 260, 602 663 068 jan.masojidek@ulk.izscr.cz
	velitel PS Šluknov, Zámecká 840, 407 77 Šluknov npor. Petr Kocián, DiS	 tel.:950 437 062, 724 178 877 sluknov@ulk.izscr.cz
Krajská veterinární správa Státní veterinární správy pro Ústecký kraj, oddělení péče o zdraví a pohodu zvířat Děčín, Ústí nad Labem, Rumburk	pracoviště Rumburk, Lužické náměstí 159/13, 408 01 Rumburk MVDr. Jan Houžvička	el.: 412 332 179, 606 645 923 fax: 412 332 179 j.houzvicka.kvsu@svscr.cz
	sídlo oddělení, U Obory 262/2, 405 02 Děčín VII – Chrochvice, MVDr. Miroslav Náplava, vedoucí oddělení	tel.: 412 542 503, 606 646 534 fax: 412 542 503 m.naplava.kvsu@svscr.cz
Policie České republiky, Krajské ředitelství policie Ústeckého kraje, Územní odbor Děčín	**Obvodní oddělení Rumburk,** Třída 9. května, 408 11 Rumburk **vedoucí oddělení:** npor. Bc. Josef Hýbl	tel.: 974 442 100 fax: 974 442 109 krpulk.uo.dc.oo.rumburk@pcr.cz

	Obvodní oddělení Krásná Lípa, Stradalová 1027/4, 407 46 Krásná Lípa **vedoucí oddělení:** npor. Kateřina Páťalová	tel.: 974 441 500, **fax:** 974 441 509 krpulk.uo.dc.oo.klipa@pcr.cz
	Obvodní oddělení Velký Šenov, Lipovská 551, 407 78 Velký Šenov **vedoucí oddělení:** npor. Bc. Zdeněk Podolák	tel.: 974 441 800, 725 063 111 **fax:** 974 441 809 krpulk.uo.dc.oo.vsenov@pcr.cz
Plyn: **RWE GasNet, s.r.o.**, Klíšská 940, 401 17 Ústí nad Labem	NONSTOP zákaznická linka	tel.:840 113 355 info@rwe.cz
	pohotovost plyn	tel.: 1239
Energetika: **ČEZ Distribuce, a.s.**, Teplická 1086/10, 405 02 Děčín	NONSTOP zákaznická linka	tel.: **840 840 840** info@cezdistribuce.cz
	pohotovost	tel.: **840 850 860**
Vodovody, kanalizace, ČOV: **Čistírna odpadních vod Vilémov, a.s.**, 407 80 Vilémov 164	Ing. Jindřich Piskač, předseda ČOV	tel.: 775 582 518, 412 398 090 cov.vilemov@stap.cz

Organizace, adresa organizace	***Odpovědná osoba (popř. adresa)***	***Kontakt***
Vodovody, kanalizace, ČOV: **Severočeské vodovody a kanalizace, a.s.,** Přítkovská 1689, 415 50 Teplice	zákaznická linka	tel.: **840 111 111, 726 828 282** info@scvk.cz
	Ing. Ladislav Švec, ředitel oblastního závodu Ústí nad Labem, Masarykova 125/368, 400 10 Ústí nad Labem 10 Ing. Tomáš Vávra, zástupce ředitele	tel.: **602 341 816, 475 316 317** ladislav.svec@scvk.cz tel.: 724 113 028**, 475 316 363** tomas.vavra@scvk.cz
	Ing. Jiří Černovický, manažer kanalizací a ČOV provozu Děčín, Husitská 696/14, 405 02 Děčín Ing. Petr Šperga, mistr ČOV provozu Děčín, střediska Varnsdorf, 5. května 68, 407 47 Varnsdorf	tel.: 724 113 037, 412 535 012 jiri.cernovicky@scvk.cz tel.: 724 112 585, 412 371 853 petr.sperga@scvk.cz

	Martin Štorek, manažer vodovodů provozu Děčín, Husitská 696/14, 405 02 Děčín Miroslav Borgula, mistr vodovodů provozu Děčín, střediska sever, 5. května 68, 407 47 Varnsdorf	tel.: 724 113 026, 412 535 012 martin.storek@scvk.cz tel.: 725 854 502, 412 372 072 miroslav.borgula@scvk.cz
	Ing. Jiří Černovický, manažer kanalizací a ČOV provozu Děčín, Husitská 696/14, 405 02 Děčín Roman Mládek, mistr kanalizací provozu Děčín, střediska Varnsdorf, 5. května 68, 407 47 Varnsdorf	tel.: 724 113 037, 412 535 012 jiri.cernovicky@scvk.cz tel.: 724 113 040, 412 370 776 roman.mladek@scvk.cz
Zdravotnická záchranná služba Ústeckého kraje, příspěvková organizace, oblastní středisko Děčín	**Výjezdová základna Rumburk** Zelená 1545/11, 408 01 Rumburk vedoucí lékař: MUDr. Martin Macháč Vedoucí záchranář: Vlasta Jánská	tel.: 412 331 711
Lužická nemocnice a poliklinika, a.s., Jiráskova 1378/4, 408 01 Rumburk	ústředna	tel.: 412 332 247 fax: 412 332 556 sekretariat@nemrum.cz
Humanitární organizace	**Oblastní spolek ČČK Děčín**, Teplická 173/149, 405 02 Děčín V	tel.: 412 511 634 decin@cervenykriz.eu cck.decin@seznam.cz
	Oblastní charita Rumburk, Sukova 1055/24, 408 01 Rumburk	tel.: 412 384 744, 412 384 745 tel. i fax: 412 332 774 op@charitarumburk.cz
Dekontaminace, likvidace nebezpečného odpadu, toxických látek, apod.: **Dekonta, a. s., středisko Ústí nad Labem** Podhoří 328/28, 400 10 Ústí nad Labem	NONSTOP - havarijní služba	telefon: +420 602 686 622
	Středisko Ústí nad Labem	tel.: +420 475 511 635, +420 724 681 525, +420 724 062 052 fax: +420 475 511 635, usti@dekonta.cz laborator.usti@dekonta.cz

3.3 Varování obyvatelstva

Obyvatelstvo a firmy v ohroženém území budou vyrozuměni:

- Sirénami HZS
- Hlášením v obecním rozhlase
- Hlášením ručních megafonů
- Na internetových stránkách obce
- Veřejnými sdělovacími prostředky (rozhlas, televize, noviny, internet)
- Osobním vyrozuměním členů PK
- Informacemi na obecním úřadě

3.4 Evakuace osob

Evakuaci je oprávněn nařídit (v rámci svých kompetencí) velitel zásahu při záchranných pracích, zaměstnavatel pro svůj objekt, starosta obce v rámci území své obce, starosta obce s rozšířenou působností pro svůj správní obvod ORP a hejtman kraje pro část území svého kraje.

Evakuační místa se nachází v Základní škole I. a II. stupně a Kulturním centru města V. Šenov.

Postup při zabezpečení obydlí:

Pokud lze předpokládat, že evakuace bude krátkodobá (několik hodin) je před opuštěním obydlí nutno zabezpečit jej tímto postupem:

- **vypnout všechny plynové a elektrické spotřebiče, odpojit je ze zásuvky (kromě ledničky a mrazničky),**
- **uhasit otevřený oheň (krb, kamna),**
- **vypnout topení (plynový kotel),**
- **zhasnout před odchodem všechna světla,**
- **vzít s sebou svá domácí zvířata,**
- **uzamknout byt/kancelář,**
- **ověřit, zda i ostatní v budově vědí o evakuaci a**
- **opusťte budovu podle únikového značení nebo podle pokynů toho, kdo evakuaci řídí.**

Při dlouhodobé evakuaci provést výše uvedená opatření a mimoto také vypnout hlavní uzávěr plynu a vody (v případě povodně i elektřiny) a na vchodové dveře domu či bytu umístit zprávu o tom, kdo, kdy a kam se evakuoval a kontakt, na kterém budou postižení k zastižení.

Evakuační zavazadlo je batoh, kufr nebo taška s věcmi, které jsou nezbytné pro přechodné opuštění domova, které lze v okamžiku evakuace odhadnout na více než jeden den.

V případě vyhlášení III. SPA a nutnosti evakuace obyvatel z ohrožených prostor, je nezbytné oznámit těmto lidem doporučený obsah evakuačního zavazadla.

Obsah evakuačního zavazadla:

- *jídlo a pití + nádobí* - trvanlivé a dobře zabalené potraviny, pitná voda, krmivo pro domácí zvíře, které bere postižený s sebou, hrnek nebo miska, příbor. V případě, že se jedná o obyvatele s individuálním dietetickým režimem, počítat s tím a vzít si dostatečné množství svých speciálních potravin.
- *cennosti a dokumenty* - rodný list, občanský průkaz, cestovní pas, kartu zdravotní pojišťovny a další osobní doklady, pojistné smlouvy, stavební spoření, smlouvy o investicích, akcie, peníze v hotovosti, platební karty.
- *léky, hygiena* a předměty denní potřeby - pravidelně užívané léky nebo zdravotní pomůcky, doporučují se i vitamíny a běžné doplňky stravy, běžné hygienické potřeby (kartáček na zuby, zubní pastu, sprchový gel, šampón, mýdlo, toaletní papír, ručník apod.), dále další předměty denní potřeby jako brýle, roztok na kontaktní čočky, papírové kapesníky aj.
- *oblečení a vybavení pro přespání* - oblečení odpovídající danému ročnímu období, náhradní prádlo a obuv, spací pytel, karimatku, přikrývku, pláštěnku nebo deštník.
- *přístroje, nástroje a zábava* - mobilní telefon s nabíječkou, přenosné rádio s nabíječkou nebo náhradními bateriemi, baterka-svítilna, zavírací nůž, šití, psací potřeby a dále předměty pro vyplnění volného času - knihy, hračky pro děti.

3.5 Technické prostředky

Vybavení pro záchranné práce umístěné v hasičské zbrojnici: lopaty, krumpáče, vybavení zbrojnice.

Spojení na právnické osoby – poskytnutí věcné pomoci

Organizace	***Technika, mechanizace***	***Telefonní spojení***
obec Velký Šenov	služební vozidlo	+420 412 391 450 +420 724 143 730 +420 724 100 985
Stř. BaMH Velký Šenov	služební vozidlo Citroen kontejnerová vozidlo malý nákladní automobil IVECO Traktor ZETOR-přední nakladač	+420 412 391 101 +420 723 933 867
SHD Velký Šenov	Radiostanice (830)	
SHD Velký Šenov	požární vozidlo T 815 (831)	+420 412 391 150 +420 725 201 282 n. (721 954 025)-velitel ZJ +420 721 341 251 n. (743 851 436) +420 607 902 506 +420 607 605 302 +420 734 851 437 n. (723 722 023)
SHD Velký Šenov	požární vozidlo T 148 (832)	
SHD Velký Šenov	požární vozidlo IFA-žebřík (833)	
SHD Velký Šenov	požární vozidlo Avie (838)	
SHD Velký Šenov	dopravní automobil Renault	
SHD Velký Šenov	plovoucí čerpadlo	
SHD Velký Šenov	ponorné čerpadlo	
SHD Velký Šenov	čerpadlo TOHATSU	
Železárny Velký Šenov	Multicar čelní nakladač HON	+420 412 354 511 +420 602 380 682

3.6 Organizace dopravy

Na základě podnětů PK obce a podle konkrétní situace, pokud se určité části silnic stanou nesjízdnými, nebo budou v důsledku povodně bezprostředně ohroženy, rozhodne jako příslušný silniční správní úřad Odbor dopravy MěÚ Rumburk v souladu s platnými právními předpisy o vedení objížďky. Opatření provádí v součinnosti s povodňovou komisí obce s rozšířenou působností Rumburk.

3.7 Hlásné profily a stupně povodňové aktivity (SPA) *(§70 odst.2 zákona 254/2001 Sb. ve znění pozdějších předpisů)*

Hlásný profil je místo na vodním toku sloužící ke sledování průběhu povodně. Hlásné profily se podle významu rozdělují do tří kategorií:

Základní hlásné profily - kategorie A - jsou vybrané profily s vodoměrnými stanicemi na významných vodních tocích. Informace z těchto profilů jsou nezbytné pro řízení opatření k ochraně před povodněmi na národní úrovni, nebo jsou využívány pro předpovědní povodňovou službu. Jsou profesionálně provozované ČHMÚ nebo správci povodí.

Doplňkové hlásné profily - kategorie B – jsou profily na vodních tocích, které jsou nezbytné pro řízení opatření k ochraně před povodněmi na regionální (krajské) úrovni. Jsou zřizovány krajskými úřady a provozovány místně příslušnými obcemi.

Pomocné hlásné profily – kategorie C – jsou účelové profily na vodních tocích, které mohou zřídit a provozovat pro své potřeby obce nebo vlastníci ohrožených nemovitostí.

Stupně povodňové aktivity (SPA) vyjadřují míru povodňového nebezpečí. Jsou vázány na směrodatné limity, jimiž jsou zpravidla vodní stavy nebo průtoky v hlásných profilech na tocích, popřípadě na mezní nebo kritické hodnoty jiného jevu (denní úhrn srážek, hladina vody v nádrži, vznik zácp, chod ledu, mezní nebo kritické hodnoty sledovaných jevů z hlediska bezpečnosti vodního díla apod.). U zvláštních povodní vyjadřují vývoj a míru povodňového nebezpečí na vodním díle a na území pod ním.

Rozsah opatření prováděných při řízení ochrany před povodněmi se řídí nebezpečím nebo vývojem povodňové situace, která se vyjadřuje třemi stupni povodňové aktivity:

1. stupeň povodňové aktivity – stav bdělosti (1.SPA)

2. stupeň povodňové aktivity – stav pohotovosti (2.SPA)

3. stupeň povodňové aktivity – stav ohrožení (3.SPA)

Druhý stupeň a 3. stupeň povodňové aktivity vyhlašují a odvolávají ve svém územním obvodu povodňové orgány. O vyhlášení a odvolání povodňové aktivity je povinen informovat subjekty uvedené v povodňovém plánu a vyšší povodňový orgán.

1. stupeň – stav bdělosti nastává při nebezpečí přirozené povodně a zaniká, pominou-li příčiny takového nebezpečí; vyžaduje věnovat zvýšenou pozornost vodnímu toku nebo jinému zdroji povodňového nebezpečí, zahajuje činnost hlásná a hlídková služba; na vodních dílech nastává tento stav při dosažení mezních hodnot sledovaných jevů a skutečností z hlediska bezpečnosti díla nebo při zjištění mimořádných okolností, jež by mohly vést ke vzniku zvláštní povodně.

2. stupeň - stav pohotovosti se vyhlašuje v případě, že nebezpečí přirozené povodně přerůstá v povodeň; vyhlašuje se také při překročení mezních hodnot sledovaných jevů a skutečností na vodním díle z hlediska jeho bezpečnosti; aktivizují se povodňové orgány a další účastníci ochrany před povodněmi, uvádějí se do pohotovosti prostředky na zabezpečovací práce, provádějí se opatření ke zmírnění průběhu povodně podle povodňového plánu,

3. stupeň - stav ohrožení se vyhlašuje při nebezpečí vzniku škod většího rozsahu, ohrožení životů a majetku v záplavovém území; vyhlašuje se také při dosažení kritických hodnot sledovaných jevů a skutečností na vodním díle z hlediska jeho bezpečnosti současně se zahájením nouzových opatření; provádějí se zabezpečovací a podle potřeby záchranné práce nebo evakuace.

3.8 Dokumentace a vyhodnocení

Účelem dokumentace je zabezpečení průkazných a objektivních záznamů o průběhu povodně, o provedených opatření k ochraně před povodněmi, o příčině vzniku a velikosti škod a dalších okolnostech souvisejících s povodní.

Provádí se:

- záznamy v povodňové knize,
- průběžné zaznamenávání vodních stavů a průtoků,
- označování nejvýše dosažené hladiny vody,
- zaměřování a zakreslování zátopy,
- sledování kvality a možných zdrojů znečištění,
- fotografická a filmová dokumentace,
- terénní šetření a průzkumy a
- vyhodnocení povodně a zpracování zprávy o povodni.

3.9 Povodňová kniha

Povodňová kniha je pracovní deník, který vedou povodňové orgány, další účastníci ochrany před povodněmi a subjekty, které mají tuto povinnost zakotvenou ve svých povodňových plánech.

3.9.1 Záznamy v povodňové knize:

a) doslovné znění přijatých zpráv s uvedením odesílatele, způsobu a doby převzetí (např. záznam telefonátu),
b) doslovné znění odeslaných zpráv s uvedením jejich pramene, adresátů, způsobu a doby odeslání,
c) obsah příkazů,
d) popis provedených opatření,
e) výsledky povodňových prohlídek.

Zápisy do povodňové knihy provádějí jen osoby tím pověřené; jsou povinny každý zápis podepsat.

Každá zpráva se zaznamenává následujícím způsobem:

A. **Telefonické zprávy** (fonogramy) se zapisují do povodňové knihy**,** také se mohou telefonické zprávy nahrát na diktafon a později přepsat buď ručně do povodňové knihy nebo na počítači.

Přijaté zprávě se přidělí **evidenční číslo**, dále se doplní **od koho byla přijata, kdy byla přijata, její zápis, komu, kdy a jakým způsobem předána.**

B. U zpráv, které jsou již v **tištěné formě**, např. fax (z faxových zpráv se musí provést kopie na kopírce, pokud je fax vytištěn na termopapíru), nebo jiná písemnost, fotografie, mapy, kopie novinových článků apod. se přidělí **evidenční číslo** z povodňové knihy (do povodňové knihy se uvedou pouze údaje kdy a od koho zpráva přišla, komu a jak byla předán, dále stručný název zprávy a obsah), zpráva se tímto číslem označí a uloží do **desek pro ukládání dokumentů** (jedná se o desky s rychlovazačem).

C. Zprávy na **CD, DVD, flash discích, paměťových kartách apod.** se evidují jako ostatní zprávy podle bodu B.

3.9.2 Zákres do pracovní mapy Povodňové komise Velký Šenov

Do pracovní mapy povodňové komise se provádějí pravidelné zákresy povodňové situace a vždy se udává čas vzniklé situace, do mapy se rovněž zakreslují objížďky a další opatření spojená s řízením práce povodňové komise (mapa je přílohou tohoto plánu).

3.9.3 Označování nejvýše dosažené hladiny vody

Označení nejvýše dosažené hladiny vody se silami obce provede pouze provizorně tak, aby byla známa výše hladiny a později mohla být výše hladiny osazena normovou vodní značkou (ČSN 75 2911).

3.9.4 Foto a video dokumentace

V průběhu povodně, ale především po kulminaci jednotlivých povodňových vln je nutné provést objektivní fotografickou a video dokumentaci. Dokumentaci provádí pověřený člen povodňové komise obce. Dokumentace se zakládá do povodňové knihy. Dokumentace slouží k objektivnímu zachycení způsobených škod po povodni a pro zpracování souhrnné zprávy o povodni.

3.9.5 Souhrnná zpráva z povodně

Z každé povodně se zpracovává souhrnná **Zpráva o povodni (§ 76, odst. 2 vodního zákona č. 254/2001 Sb., ve znění pozdějších předpisů)**. Ve Zprávě jsou uvedena všechna důležitá data o povodni. Především začátky a konce jednotlivých akcí, které povodňová komise organizovala, souhrn škod na majetku, mapa se zákresem zaplaveného území, kopie důležité foto a video dokumentace. Doporučení k odstranění škod a následků po povodni, návrhy na zlepšení apod.

4. Činnost a jednání povodňové komise

Stanoviště Povodňové komise obce Velký Šenov se nachází na Městském úřadě.

Doporučené vybavení pracoviště povodňové komise:

- Povodňový plán, Povodňová kniha
- PC s tiskárnou, SW MS OFFICE, s funkčním připojením na počítačovou síť Internet (minimálně s možností odesílat a přijímat elektronickou poštu)
- televizní přijímač,
- ruční akumulátorové osvětlovací prostředky (nouzové osvětlení pracoviště PK),
- mobilní telefony + náhradní nabíječky, telefony, fax, kreslící a psací prostředky,
- fotoaparát s výkonným bleskem, videokamera, měřící pásmo 50 m,
- proviantní zabezpečení pro přípravu teplých nápojů a ohřev stravy, záložní oděv a obuv.

4.1 Činnost mimo povodeň

Jednání komise se svolává alespoň 1x ročně. Na těchto mimo povodňových jednáních se prověřují přípravná opatření, zejména:

- stav povodňového plánu správního obvodu povodňové komise,
- organizační a technická připravenost, včetně spojení,
- podněty k realizaci potřebných opatření v zájmu ochrany před povodněmi a
- vyhodnocení činnosti v uplynulém období.

4.2 Činnost při povodni

V období povodně zahajuje komise činnost při dosažení 2.SPA nebo dalších okolnostech

- přebírá informace od hlásného systému, předpovědní služby a od hlídek,
- informuje o situaci nadřízenou povodňovou komisi a komise sousedních obcí,
- vyhlašuje a odvolává 2. a 3.SPA,
- posuzuje účinnost přijatých opatření,
- koordinuje zabezpečovací a záchranné práce,

- vyžaduje další pomoc orgánů, právnických a fyzických osob a
- dokumentuje a dokladuje průběh povodně.

4.3 Činnost po povodni

Povodňová komise

- dokládá majetkovou újmu vzniklou v důsledku činnosti, nebo opatření přijatých PK v době trvání povodně (odstranění překážek bránicích průtoků velkých vod, umožnění přístupů na pozemky a do objektů, provádění zabezpečovacích prací, odstranění staveb, nebo jejich částí, využití zapůjčených mechanizačních prostředků, pohonných hmot, nářadí apod.),
- hodnotí činnost v době povodně a přijímá potřebná opatření a
- projedná souhrnnou zprávu o průběhu povodně

4.4 Povinnosti členů PK:

Předseda povodňové komise: Dušan Víta

- rozhoduje o svolání povodňové komise
- řídí činnost PK
- na základě zjištěných informací o povodňové situaci vydává rozhodnutí k řešení protipovodňových opatření, **vyhlašuje jednotlivé stupně povodňové aktivity**
- organizuje informování a varování obyvatelstva v ohrožených částech katastru obce Velký Šenov (telefonicky (SMS), osobní sdělení - spojky)
- rozhoduje o nasazení sil a prostředků
- rozhoduje o vyžádání pomoci cestou nadřízené PK Rumburk
- schvaluje obsah informací pro sdělovací prostředky
- informuje nadřízenou PK Rumburk o vzniklé situaci a přijatých opatření

Dále povinnosti ze zákona č.254/2001 Sb. ve znění pozdějších předpisů:

- *osobně jednou za rok řídí nácvik činnosti PK a provádí prověrky připravenosti PK*
- *zodpovídá za aktualizaci Povodňového plánu*
- *schvaluje a předává Zprávu o povodni (§76 zákona č. 254/2001 Sb.)*
- *organizuje povodňovou prohlídku (§72 zákona č. 254/2001 Sb.)*

Místopředseda povodňové komise: Vojtěch Plíšek

V nepřítomnosti předsedy komise má stejné povinnosti a pravomoci jako předseda povodňové komise.

Plní tyto úkoly:

- spolu s předsedou PK organizuje informování a varování obyvatelstva v ohrožených částech katastru obce Velký Šenov - telefonicky (SMS), osobní sdělení - spojky
- spolu s předsedou PK obce rozhoduje o nasazení sil a prostředků v podřízenosti OÚ a smluvně zajištěné techniky od právnických osob a řídí nasazení této techniky a prostředků
- plní ostatní úkoly uložené předsedou PK

V době mimo povodňovou aktivitu provádí min. dvakrát do roka dohovory o zajištění zemních strojů (rypadla, nakladače, hutníci prostředky) autojeřábů, dopravní techniky (sklápěčky, valníky apod.), mobilní elektrocentrály, cisterny na vodu apod. Výsledky jednání o zajištěné technice a prostředků ***zapisuje vždy*** *do Povodňové knihy.*

Člen povodňové komise: Oldřich Smutný, Miloslav Bernart

- vedou přehled o osobách, technice a prostředcích Sboru dobrovolných hasičů obce Velký Šenov,
- řídí hlásnou a hlídkovou službu a zabezpečují informace pro varování obyvatelstva v místě očekávané povodně,
- vedou přehled o hlavních přívodech a rozvodech elektro (plynu) v obci (pro případ nutnosti rychlého odpojení),
- vedou přehled o místech lékařské pomoci (rychlá pomoc při úrazu),
- spolupracují s hygienickou a veterinární správou,

- organizují likvidaci uhynulých zvířat,
- organizují nouzové zásobování postižených oblastí pitnou vodou,
- řídí způsob a místo ubytování evakuovaných osob (Evakuační místo: Základní škola I. a II. stupně a Kulturním centrum města) nebo
- organizují zásobování evakuovaného obyvatelstva potraviny, ošacení, apod.
- rozhodují o přidělení humanitární pomoci postiženým občanům,
- zabezpečují spolupráci s ČČK a ostatními organizacemi (ADRA, Člověk v tísni),
- organizují ostrahu majetku v zaplavených nemovitostech (opatření proti krádežím majetku evakuovaných občanů),
- zabezpečují provedení evidenčních a dokumentačních prací **při** a **po** povodni (foto,video),
- vedou centrální evidenci škod způsobených povodní na územním obvodu obce Velký Šenov a
- plní ostatní úkoly uložené předsedou PK

Zapisovatelé: Bc. Jana Marková Dis., Jiří Nozar DiS., Eduard Žďánský

- aktivuje pracoviště PK,
- udržuje spojení se členy PK a ostatními spolupracujícími orgány,
- vede přehled o postižených a evakuovaných osobách při povodni (jméno, příjmení, datum narození, trvalé bydliště, místo nynějšího pobytu),
- přijímá hlášení (nebo sama průběžně zjišťuje situaci) o zjištěném aktuálním povodňovém stavu z obcí výše po toku,
- neprodleně informuje PK města Rumburk o aktuálním povodňovém stavu na územním obvodu obce Velký Šenov,
- **zaznamenává veškeré informace a rozhodnutí předsedy PK do Povodňové knihy a**
- plní ostatní úkoly uložené předsedou PK

Další členy povodňové komise aktivuje v případě potřeby starosta obce v souladu s ustanovením § 99 odst. 2 a § 102 odst. 2) písm. h) zákona č. 128/2000 Sb., o obcích, ve znění pozdějších předpisů a v souladu s ustanovením § 78 odst.1 zákona č. 254/2001 Sb. ve znění pozdějších předpisů.

4.5 Přehled hlásných profilů a kritických míst

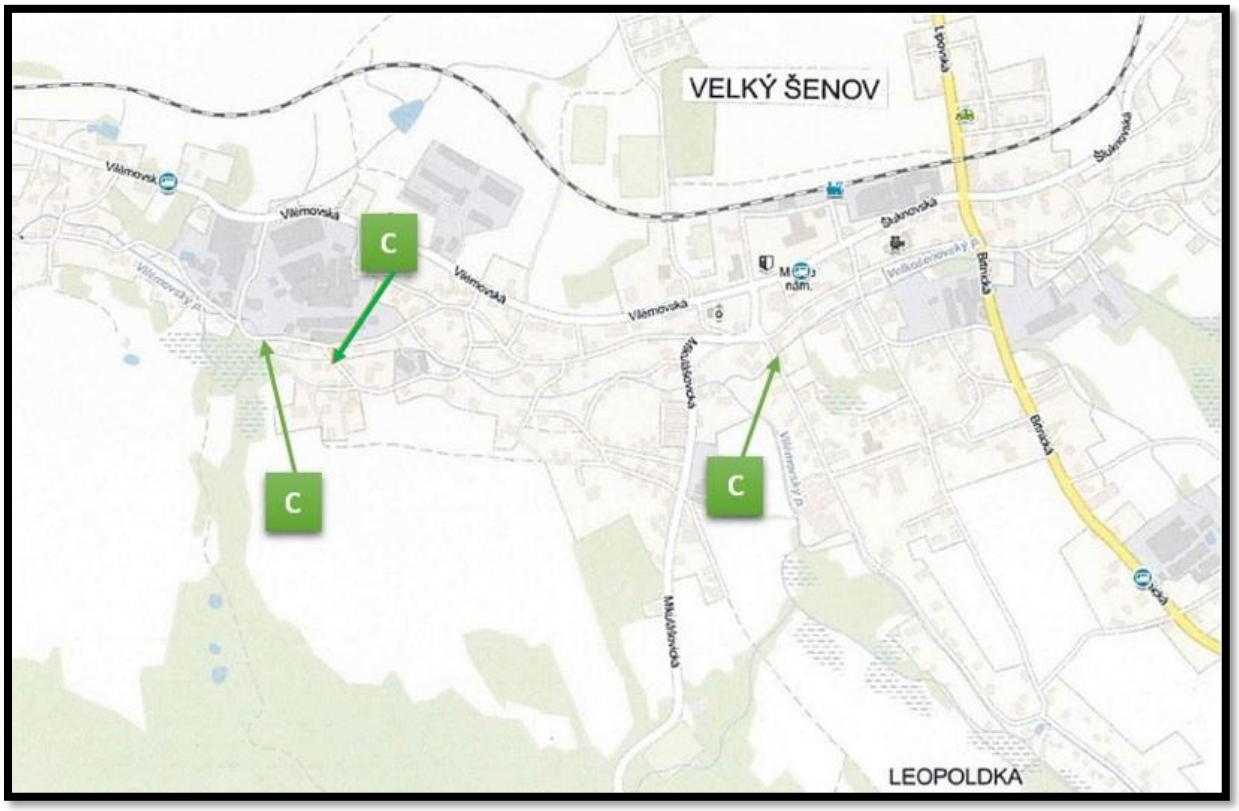

4.6 Hlásné profily a stupně povodňové aktivity (SPA)

/§70 odsdt.2 zákona 254/2001 Sb. ve znění pozdějších předpisů/

Ilustrační foto označení pomocného hlásného profilu.

4.7 Hlásné profily kategorie C

Pomocný hlásný profil kategorie C – Velkošenovský potok – Velký Šenov

Pomocný hlásný profil kategorie C – Vilémovský potok – Velký Šenov

Evidenční list profilu	**RU-05**				
Profil kategorie:	**C**				
Provozovatel:	**Severočeské sdružení obcí**				
Tok:	**Vilémovský potok**	*Stanice:*	**Velký Šenov**		
Kraj:	**Ústecký kraj**	*Oblast:*	**ORP Rumburk**	*Obec:*	**Velký Šenov**
Kód toku (DIBAVOD):	**146 730 000 100**	*Říční kilometr:*	**6,738**		*[km]*
Číslo hydrologického pořadí:	**1-15-01-022**	*Nula vodočtu:*	**343,7**		*[m.n.m.]*
Zeměpisné souřadnice S-JTSK		*Zeměpisné souřadnice WGS84*			
v.d.:	**942998**	*v.d.:*	**14,3674599156137**		
s.š.:	**732871**	*s.š.:*	**50,9904472756099**		
Stupně povodňové aktivity:		*Vodní stav*		*Průtok*	
1. SPA (bdělost)		**45**	*[cm]*		*[m³/s]*
2.SPA (pohotovost)		**60**	*[cm]*		*[m³/s]*
3. SPA (ohrožení)		**70**	*[cm]*		*[m³/s]*

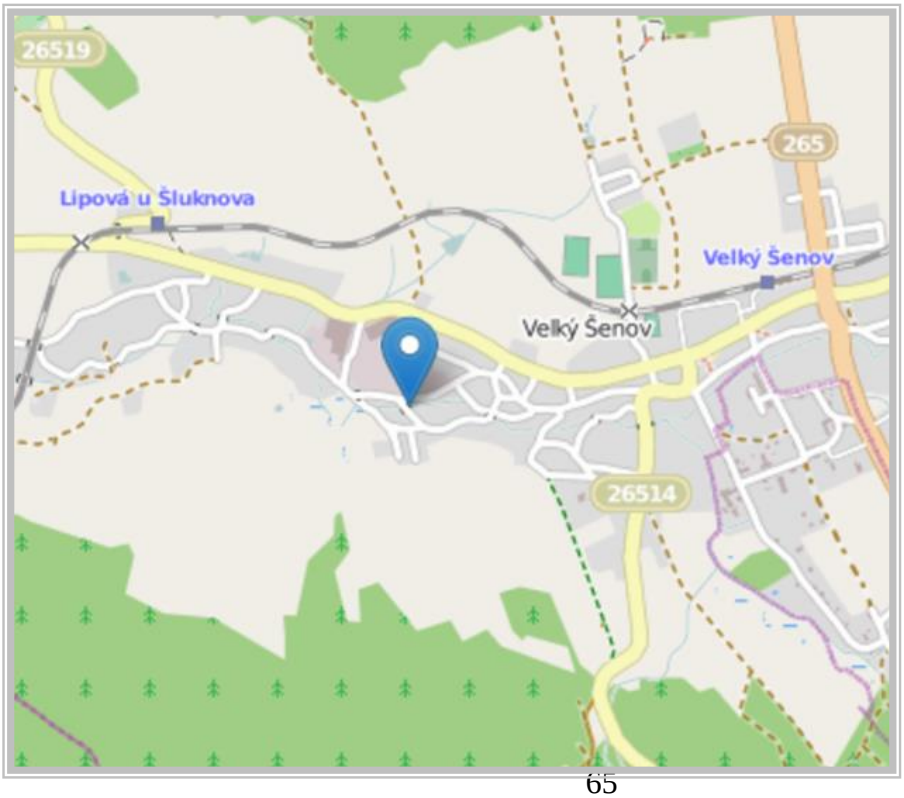

Certifikát kalibrace

(podklad pro aktualizaci evidenčního listu hlásného profilu)

ID stanice: RU-05
Místo: Velký Šenov
Vodní tok: Vilémovský potok
Typ čidla: ultrazvukové čidlo
Srážkoměr: ne
Nastavení SPA (cm): 1. SPA – 45
2. SPA – 60
3. SPA – 70

Nastavení SPA:

Platnost SPA pro úsek toku:
Velký Šenov – soutok s Liščím potokem

Kritický profil:
Velký Šenov – před železničním mostem u objektu č. p. 204

Konsumpční křivka:

Vodní stav	[cm]	0	20	40	60	80	100	120	140	160	180	200
Průtok	[m^3/s]	0,0	0,5	1,8	3,6	6,1	9,1	12,4	15,9	19,4	23,5	29,2

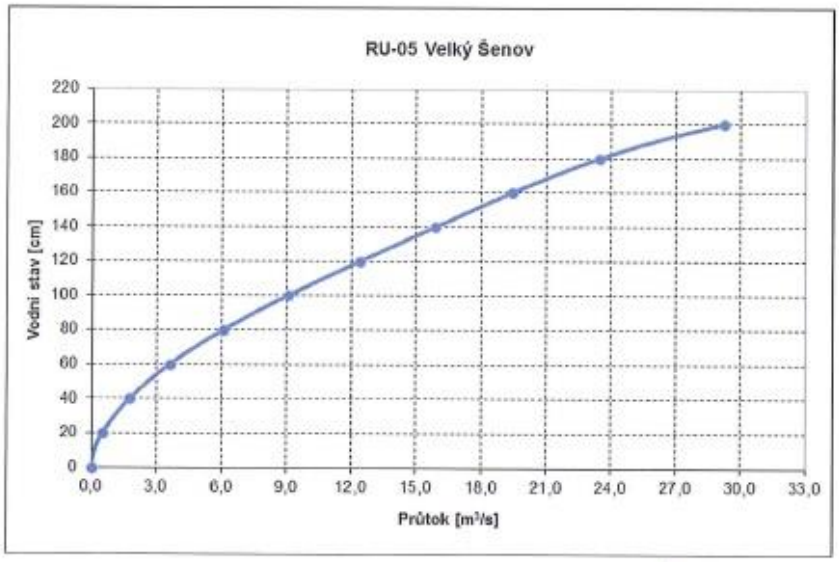

EKONORD, s.r.o.

1

Fotografická dokumentace hlásného profilu:

RU-07 Vilémovský potok – výpis z evidenčního listu

Evidenční list profilu	**RU-07**				
Profil kategorie:	**C**				
Provozovatel:	**Severočeské sdružení obcí**				
Tok:	**Vilémovský potok**	*Stanice:*	**Velký Šenov (Staré Hraběcí)**		
Kraj:	**Ústecký kraj**	*Oblast:*	**ORP Rumburk**	*Obec:*	**Velký Šenov (Staré Hraběcí)**
Kód toku (DIBAVOD):	**146 730 000 100**	*Říční kilometr:*	**10,018**	*[km]*	
Číslo hydrologického pořadí:	**1-15-01-020**	*Nula vodočtu:*	**395,58**	*[m.n.m.]*	

Zeměpisné souřadnice S-JTSK		*Zeměpisné souřadnice WGS84*	
v.d.:	**945053**	*v.d.:*	**14,398614410576**
s.š.:	**730946**	*s.š.:*	**50,9745149812344**

Stupně povodňové aktivity:	*Vodní stav*		*Průtok*	
1. SPA (bdělost)	**30**	*[cm]*		*[m³/s]*
2.SPA (pohotovost)	**50**	*[cm]*		*[m³/s]*
3. SPA (ohrožení)	**70**	*[cm]*		*[m³/s]*

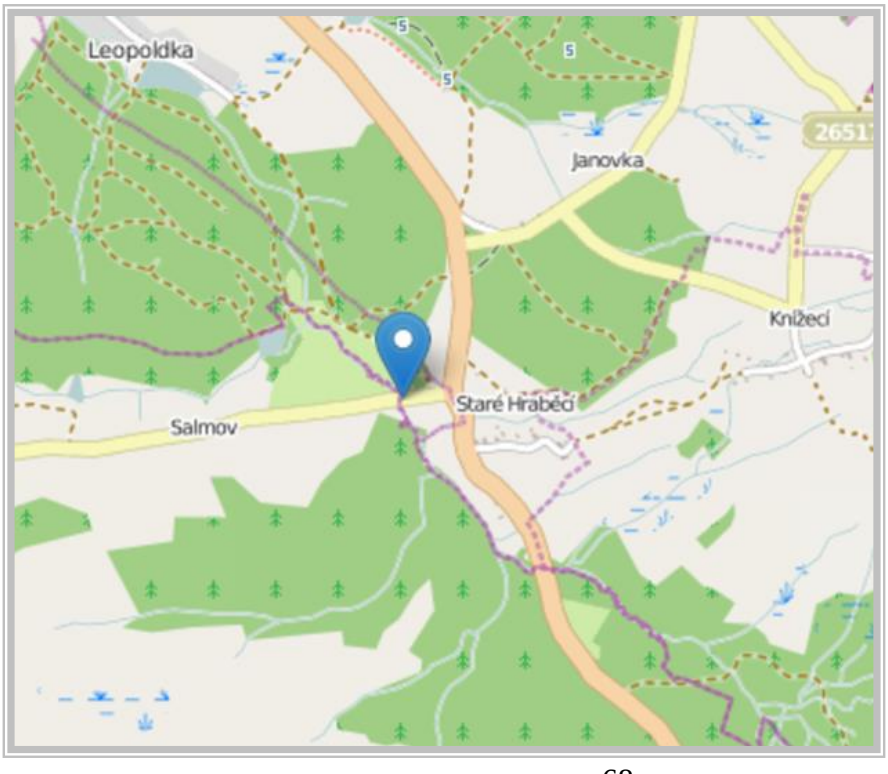

Certifikát kalibrace

(podklad pro aktualizaci evidenčního listu hlásného profilu)

ID stanice: RU-07
Místo: Velký Šenov (Staré Hraběcí)
Vodní tok: Vilémovský potok
Typ čidla: ultrazvukové čidlo
Srážkoměr: ne
Nastavení SPA (cm): 1. SPA – 30
2. SPA – 50
3. SPA – 70

Nastavení SPA:

Platnost SPA pro úsek toku:
Velký Šenov

Kritický profil:
Velký Šenov – za soutokem s Velkošenovským potokem

Konsumpční křivka:

Vodní stav	[cm]	0	15	30	45	60	75	90	105	120	135	150
Průtok	[m^3/s]	0,0	0,2	0,6	1,2	1,7	2,4	3,2	4,1	5,0	6,0	6,9

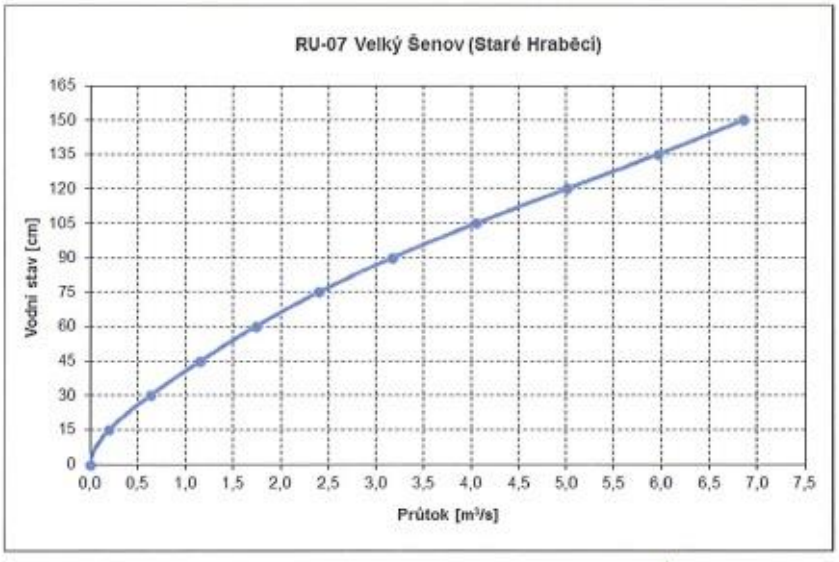

EKONORD, s.r.o.

1

Fotografická dokumentace hlásného profilu:

4.8 Kritická místa (místa zvláštní pozornosti)

Obecně lze říci, že kritickými místy jsou všechny mosty, můstky, lávky a příp. zatrubnění toku s nedostatečnou průtočnou kapacitou. Při zanesení dochází k zpětnému vzdutí a vylití vody z koryta toku. Silami SDH při povodňových stavech tyto místa monitorovat a odstraňovat naplavené předměty!

Kritická místa v obci Velký Šenov jsou rozdělena do oblastí:

1. Část Horní Šenov
2. Část Velký Šenov – střed
3. Část Dolní Šenov
4. Část Malý Šenov
5. Část Leopoldka
6. Část Janovka
7. Část Staré Hraběcí
8. Část Knížecí

Kritická místa

1. Kritická místa ve městě Velký Šenov - v části Horní Šenov

Legenda: ◯ Kritická místa

◯ Ohrožující vodní díla

1.

2.

3.

4.

5.

6.

7.

8.

9.

2. Kritická místa ve městě Velký Šenov - v části střed

Legenda: ◯ Kritická místa

◯ Ohrožující vodní díla

10. 11. 12.

13. **14.** **15.**

16.

17.

18.

19.

20.

3. Kritická místa ve městě Velký Šenov - v části Dolní Šenov

Legenda: ◯ Kritická místa

◯ Ohrožující vodní díla

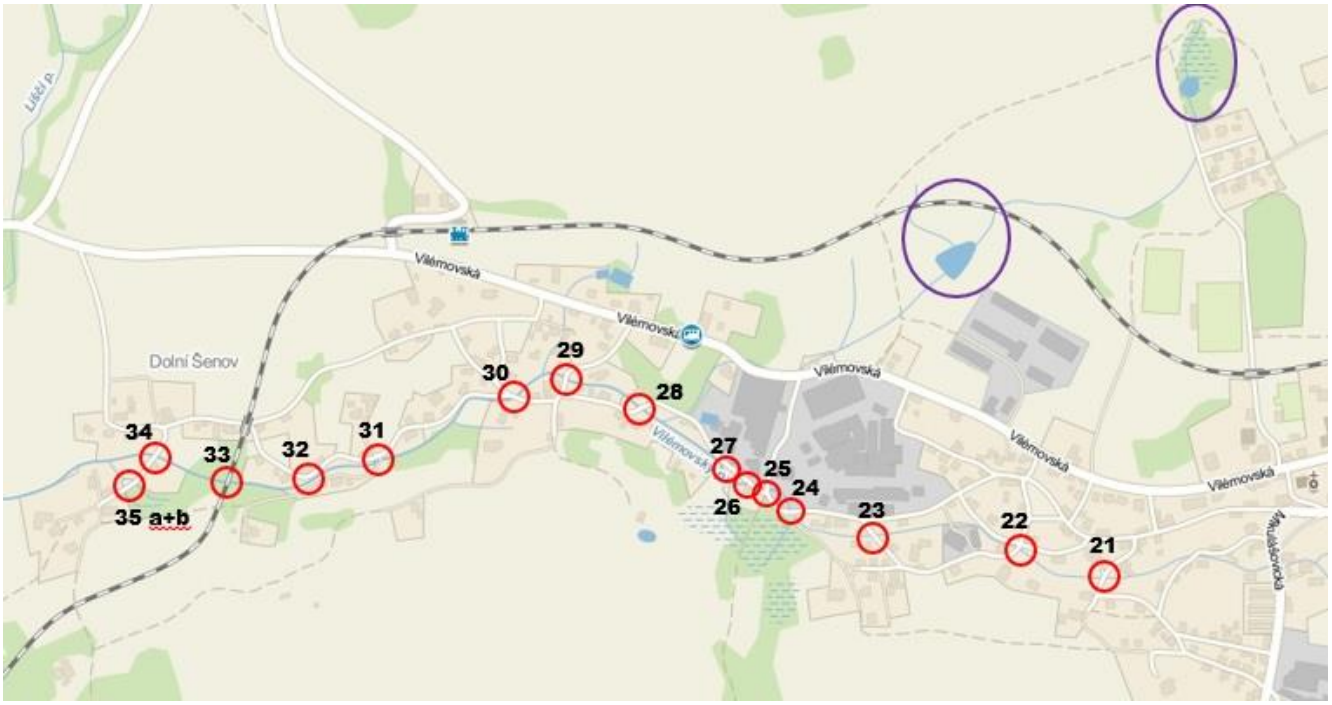

21.

22.

23.

24.

25.

26.

27.

28.

29.

30.

31.

32.

33.

34.

35a.

35b.

4. Kritická místa v částech Malý Šenov a Leopoldka

Legenda: ◯ Kritická místa

◯ Ohrožující vodní díla

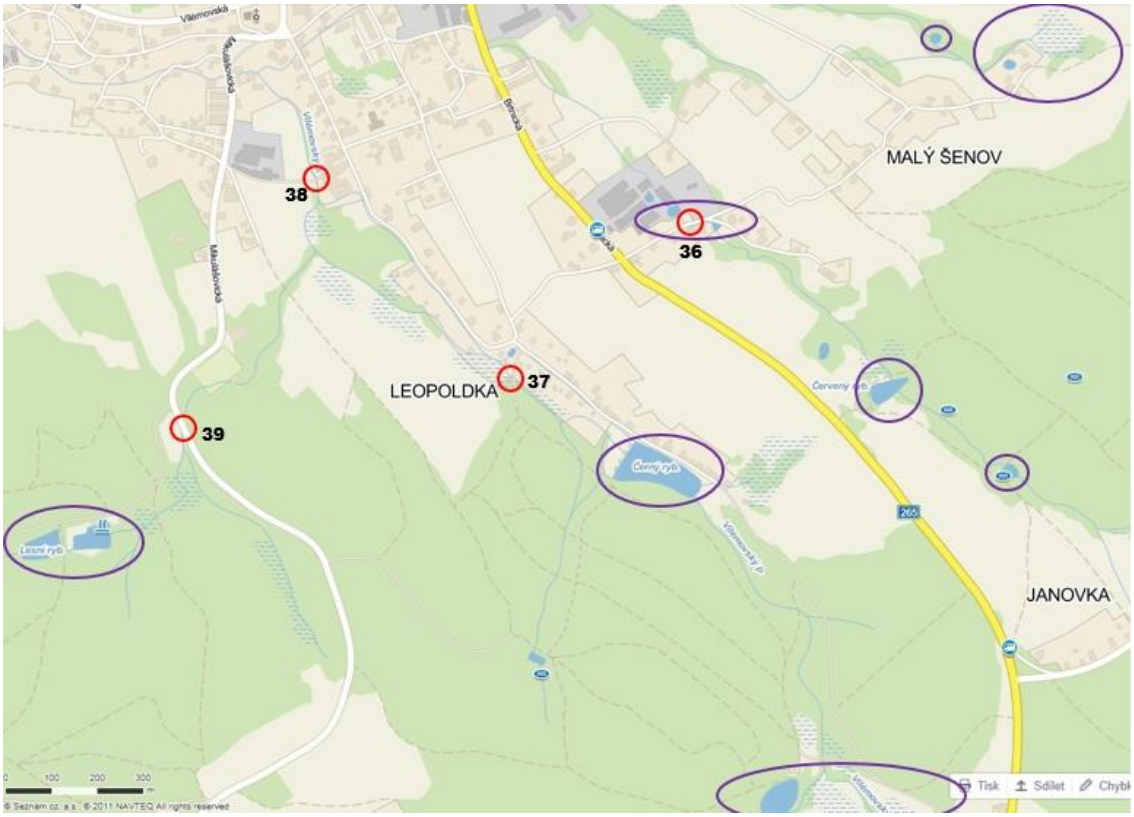

36.

37.

38.

39.

5. Kritická místa v částech Janovka, Staré Hraběcí a Knížecí

Legenda: Kritická místa

Ohrožující vodní díla

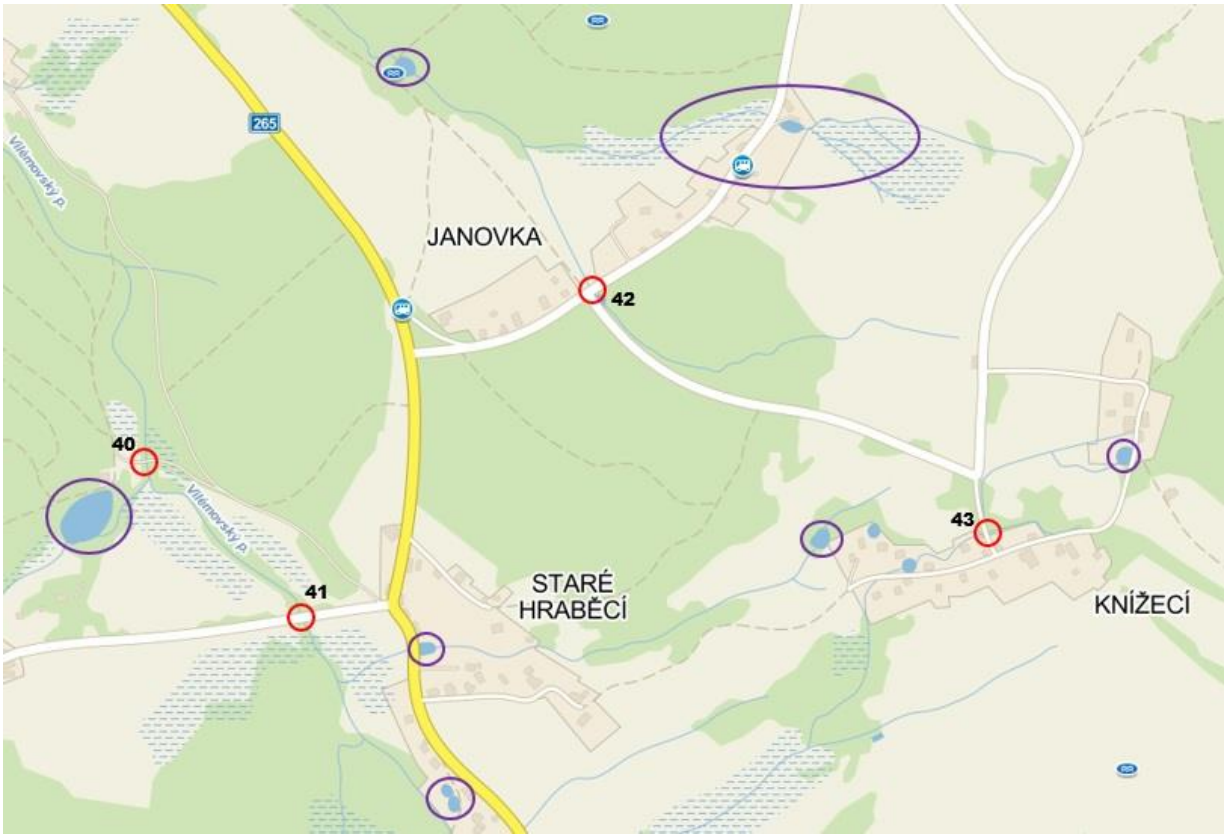

40.

41.

42.

43.

4.9 PRVNÍ STUPEŇ POVODŇOVÉ AKTIVITY

Úkol – opatření	Plní - odpovídá
Svolat část povodňové komise – posoudit vzniklou situaci. Zkontrolovat a nadále **sledovat prognózu vývoje počasí** z Českého hydrometeorologického ústavu - www.chmi.cz nebo získávat informace od pobočky ČHMÚ Ústí nad Labem (viz důležitá spojení) a z Povodí Ohře, s.p..	předseda PK, povodňová komise
Zahájit činnost hlásné a hlídkové služby - průběžné sledování výšky vodní hladiny Velkošenovského a Vilémovského potoka, vodní hladiny v dalších přítocích a na rybnících. Provést **povodňovou prohlídku** (závady, důraz na předměty v těsné blízkosti břehové hrany vodních toků - složené dříví, popelnice, auta, atd. nebezpečí zanesení průtočných profilů). (Poznámka – dochází ke stavu, kdy může dojít k ohrožení velkou vodou, ovšem také nemusí, velmi záleží na vývoji počasí, například delší dobu prší (rychlé odtávání sněhu) půda je již dešťovými srážkami nasycena a voda se dále nevsakuje (nebo půda je promrzlá), kanalizace na dešťovou vodu je přeplněna voda teče po komunikacích, atd.).	hlásná a hlídková služba posílená určenými členy PK SDH
Spojit se s hlásnou a hlídkovou službou jednotlivých oblastí a zjistit situaci v těchto oblastech.	určený člen PK
Informovat se v obci Salmov na stav hladiny bezejmenného přítoku se dvěma rybníky.	zapisovatel
Navázat spojení s nadřízenou PK ORP Rumburk - informovat se o povodňové situaci (vodní stavy a prognózu vývoje povodňových stavů). Informovat PK ORP Rumburk o zjištěných povodňových informacích. **Sledovat informace** hromadných sdělovacích prostředků o předpovědi počasí. Získávat informace od nadřízené PK ORP Rumburk a správce toku (vodohospodářský dispečink Povodí Ohře, s.p.).	povodňová komise
Navázat spojení se sousední PK obce Vilémov (starosta Vilémova) a informovat PK o vzniklé situaci na území města Velký Šenov.	zapisovatel
Navázat spojení s osobami odpovědnými za manipulaci s rybníky a osobami pověřenými provádět TBD, projednat situaci na rybnících a sjednat podmínky manipulace s rybníky. Případně zahájit manipulaci na rybnících.	povodňová komise
Připravit nezbytný počet pracovníků s technikou do pohotovosti. Navázat spojení s právnickými osobami, které poskytují vyčleněnou techniku a materiál.	SDH, určení členové PK
Vyčlenit dostatečné množství ochranných pomůcek pro práci ve vodě a v dešti, kontrola základních zdravotnických pomůcek.	SDH, Povodňová komise
Prověřit provozuschopnost výstroje, nářadí a materiálu nutného pro práci (provazy, bidla, háky atd.). Zprovoznit svítilny.	SDH, Povodňová komise
Doplnit PHM do vozidel a techniky, která by byla nasazena při povodni. Přezkoušet náhradní zdroje elektrické energie.	SDH, určení členové PK
Průběžně provádět zápisy do Povodňové knihy.	zapisovatel

4.10 DRUHÝ STUPEŇ POVODŇOVÉ AKTIVITY

Úkol – opatření	Plní - odpovídá
Svolat celou PK. **Prověřit telefonické spojení** s nadřízenou PK ORP Rumburk. **Zjistit aktuální stav** a vývoj povodňové situace (informace od ČHMÚ, správce povodí – vodohospodářský dispečink - a sdělovací prostředky).	předseda PK, Povodňová komise, SDH
Průběžně zjišťovat stav výšky hladin Vilémovského a Velkošenovského potoka a výšky hladin v dalších přítocích a rybnících. **Provézt kontrolu kritických míst** (člen PK dostane výtisk kritických míst a bude provedena jejich kontrola)	hlásná a hlídková služba posílená určenými členy PK, SDH
Spojit se s hlásnou a hlídkovou službou jednotlivých oblastí a zjistit situaci v těchto oblastech.	určený člen PK
Informovat se v obci Salmov na stav hladiny bezejmenného přítoku se dvěma rybníky.	zapisovatel
Navázat spojení s osobami odpovědnými za manipulaci s rybníky a osobami pověřenými provádět TBD, projednat situaci na rybnících a provádět manipulaci na rybnících.	určený člen PK
Provést kontrolu toků, které protékají pod komunikací č. 266, dále komunikací č. 265 (Brtnická) v obci Velký Šenov. Provést kontrolu soutoku Velkošenovského a Vilémovského potoka. Tyto činnosti opakovat podle aktuální situace.	hlásná a hlídková služba posílená určenými členy PK, SDH
Provést kontrolu toků, které protékají pod komunikací č. 265 v obci Staré Hraběcí. Provést kontrolu toku, který protéká pod ulicí Mikulášovická (ohrožen od Lesního rybníku). Provést kontrolu ulice navazující na ulici Salmovská, kde hraničí s Černým rybníkem. Kontrolovat silnice, pod kterými protéká tok od Červeného rybníku směrem do obce Velký Šenov. Tyto činnosti opakovat podle aktuální situace.	hlásná a hlídková služba posílená určenými členy PK, SDH
Na základě prověřených zpráv **vyhlásit II. SPA,** vyhlásit upozornění o zvyšující se tendenci hladiny a o možnosti evakuace při dalším zvyšování hladiny.	předseda PK
Vyzvat obyvatele k zabezpečení plovoucích a volně ložených předmětů, ke zhodnocení způsobu zabezpečení a manipulace s domácím zvířectvem a k dobytí baterií mobilních telefonů. **Varovat fyzické a právnické osoby** (viz.část 3 - ohrožené nemovitosti - a příloha číslo 2). Pro varování ohrožených osob použít – telefonní spojení (SMS – infokanál (viz.část 3 - ohrožené nemovitosti), osobní sdělení – spojky (SDH).	členové PK, SDH
Prověřit telefonické spojení se sousední PK obce Vilémov (starosta Hynek Raichart - 724 187 594). **Informovat sousední PK** obce Vilémov (starosta Vilémova) o vzniklé situaci na území města Velkého Šenova.	zapisovatel
Informovat nadřízenou PK ORP Rumburk o provedených opatřeních.	předseda PK

Nabít akumulátory mobilních telefonů a vysílaček na plnou kapacitu. Ve spolupráci s PČR instalovat zákazy vjezdu do ohrožených míst.	povodňová komise
Zkontrolovat PHM ve všech zařízeních	určený člen PK
Příprava a instalace povodňových zábran. Řešit osobní a věcnou pomoc vybraným občanům (nemocní, imobilní, věkově starší, atd.).	SDH, určení členové PK
Pohotovost vybraných technických prostředků a smluvně zajištěné techniky od právnických osob.	SDH a smluvně zajištěná technika
Průběžně vést záznamy do Povodňové knihy.	zapisovatelka
Při stoupající tendenci hladiny Velkošenovského a Vilémovského potoka zajistit veškeré vybavení pro členy PK, včetně spacáků, jídla a pití	zapisovatel
Nachystat náhradní zdroj elektrické energie (elektrocentrála) pro případ výpadku - pro připojení počítače, tiskárny, nabíječek apod.	určený člen PK
Zkontrolovat lékárničku s dezinfekčními prostředky	zapisovatel
Provádění evidenčních a dokumentačních prací (foto, video).	určený člen PK

4.11 TŘETÍ STUPEŇ POVODŇOVÉ AKTIVITY

Úkol - opatření	Plní - odpovídá
Zhodnotit situaci a vývoj počasí, rychlost stoupání hladin vody (získat informace od ČHMÚ, správce povodí, nadřízené PK ORP Rumburk). Na základě těchto informací **vyhlásit III. SPA** (využít přílohu číslo 2). **Vyhlásit upozornění** o zvyšující se tendenci hladiny toků a o evakuaci obyvatel.	předseda PK, povodňová komise
Stejně jako u II. SPA: **Průběžně zjišťovat** stav výšky hladin Vilémovského a Velkošenovského potoka a výšky hladin v dalších potocích a rybnících. **Provézt kontrolu kritických míst** (člen PK dostane výtisk kritických míst a bude provedena jejich kontrola).	hlásná a hlídková služba posílená určenými členy PK, SDH
Spojit se s hlásnou a hlídkovou službou jednotlivých oblastí a zjistit situaci v těchto oblastech.	určený člen PK
Informovat sousední PK obce Vilémov (starosta Hynek Raichart - 724 187 594) o povodňové situaci na území města Velkého Šenova.	zapisovatel
Průběžně informovat nadřízenou PK ORP Rumburk v případě potřeby požádat o pomoc. **Informovat se v obci Salmov** na stav hladiny bezejmenného přítoku se dvěma rybníky.	předseda PK
Udržovat spojení s osobami odpovědnými za manipulaci s rybníky a osobami pověřenými provádět TBD, provádět manipulaci na rybnících.	určený člen PK
Provést kontrolu toků, které protékají pod komunikací č. 266, dále komunikací č. 265 (Brtnická) v obci Velký Šenov. Provést kontrolu soutoku Velkošenovského a Vilémovského potoka. Tyto činnosti opakovat podle aktuální situace.	hlásná a hlídková služba posílená určenými členy PK, SDH
Provést kontrolu toků, které protékají pod komunikací č. 265 v obci Staré Hraběcí. Provést kontrolu toku, který protéká pod ulicí Mikulášovická (ohrožen od Lesního rybníku). Provést kontrolu ulice navazující na ulici Salmovská, kde hraničí s Černým rybníkem. Kontrolovat silnice, pod kterými protéká tok od Červeného rybníku směrem do obce Velký Šenov. Tyto činnosti opakovat podle aktuální situace.	hlásná a hlídková služba posílená určenými členy PK, SDH
Při zvyšující se tendenci hladiny Lučního potoka **připravit** evakuační středisko. **Připravit obyvatele** obce Velký Šenov na evakuaci (podle potřeby). Vyzvat obyvatele, aby si sbalili potřebné věci. **V případě potřeby** zabezpečit evakuaci ohrožených osob (logistické zajištění – strava, ošacení, informace příbuzným, atd.). **Podle požadavků** občanů poskytnout personální, technickou a materiální pomoc (věcná a osobní pomoc starším osamoceným občanům, invalidům, atd…).	SDH, Povodňová komise
Nabít akumulátory mobilních telefonů na plnou kapacitu.	Povodňová komise
Zkontrolovat PHM ve všech zařízeních	určený člen PK

Odvoz (odtah) vozidel zaparkovaných uvnitř záplavového území. Odstraňovat naplavené předměty zabezpečovat průtočnost (viz kritická místa).	řidiči, SDH, Povodňová komise
Nebezpečně zatopené prostory nebo cesty označit viditelným varováním. Vyznačit objížďky. Instalovat zákazy vjezdu (spolupráce s PČR).	PK, SDH, PČR
V případě nebezpečí zaplavení rozvaděčů elektrické energie (plynu) vypnout hlavní přívody.	určený člen PK
Předcházet možnému zamoření vody a půdy škodlivinami - ropné produkty, barvy, hnojiva, atd. – informovat občany.	určený člen PK
Podle stavu a situace plnit záchranné práce a evakuaci ohrožených občanů a domácího zvířectva.	SDH, Povodňová komise
Provádění evidenčních a dokumentačních prací (foto, video). Poskytnout informace obyvatelstvu a médiím.	Povodňová komise
Zápis do povodňové knihy provádět průběžně. Mít trvalý přehled o evakuovaných občanech.	zapisovatel
Nachystat pro členy PK náhradní oblečení	určený člen PK
Rozdělit činnosti členům PK - nepřetržitá činnost	předseda PK
Zajištění majetku v zaplavených oblastech (ostraha majetku).	PK, SDH, PČR

4.12 Zásady chování při mimořádné události - povodně

Zásady chování po povodních – po opadnutí vody

Jak se chovat při návratu!

1. Nechte si zkontrolovat stav obydlí
    - statickou narušenost,
    - obyvatelnost bytu, domu,
    - rozvody energií,
    - stav kanalizace a rozvodů vody.
2. Podle pokynů hygienika
    - zlikvidujte potraviny, které byly zasaženy vodou,
    - zlikvidujte polní plodiny, které byly zasaženy vodou
    - zlikvidujte uhynulé domácí zvířectvo,
    - nahlaste hygienikovi výskyt úhynu cizích domácích a divokých zvířat,
3. Informujte se o místech humanitární pomoci a v případě nouze si vyžádejte:
    - finanční pomoc,
    - pitnou vodu, potraviny, teplé oblečení, hygienické prostředky apod.
    - potřebné nářadí pro likvidaci povodňových škod,
    - další potřebné prostředky.
4. Při obnově studní a zdrojů pitné vody se řiďte pokyny odborníků a zabezpečte:
    - vyčištění studny a odčerpání znečištěné vody,
    - chemické ošetření vody ve studni,
    - laboratorní prověření kvality vody.
5. Kontaktujte příslušné pojišťovny ohledně náhrady škody
    - ohlásit pojistnou událost pojišťovně v souladu s pojistnými podmínkami,
    - vyhotovit soupis škod, popřípadě je zdokumentovat,
    - při řešení pojistné události postupujte podle pokynů pojišťovny,
    - odškodnění obdržíte dle smluvních podmínek po uzavření šetření.
6. Účastněte se pokud možno likvidace následků povodní.

- situaci lze zvládnout převážně svépomocí, ale nebezpečí nepodceňujte,
- o možnosti zapojit se do likvidačních prací obdržíte od pracovníků obecního úřadu a dalších pověřených pracovníků,

- jednejte s rozvahou, pomáhejte sousedům, starým a nemocným lidem,
- dodržujte pokyny územně příslušných správních úřadů.

PŘÍLOHA – OSNOVA ZPRÁVY O POVODNI

Osnova souhrnné zprávy o povodni

Hydrometeorologická situace

• popis hydrometeorologické situace před povodní (příčinné srážky a jejich časové a plošné rozložení, retenční kapacity, …)

• vyhodnocené úhrny srážek

• stav před povodní na vodních tocích a rozhodujících vodních dílech

• průběh hydrologických jevů za povodně, kulminační průtoky

• průběh ledových jevů na vodních tocích a jejich vliv na průběh povodně

• ovlivnění hydrologické situace vodními díly, rozhodující manipulace

Provedená opatření na ochranu před povodněmi ve správním obvodu kraje

• provozní situace na vodních tocích

• činnost vlastních složek, přehled zabezpečovacích prací

• zhodnocení spolupráce s povodňovými orgány a ostatními účastníky povodňové služby

• vyžádání vojenské výpomoci

• přehled významných záchranných prací (evakuace)

• přehled vyhlášených stupňů povodňové aktivity

• celkové zhodnocení povodňových aktivit ve správním obvodu kraje

• vyčíslení vlastních mimořádných nákladů za povodně (při II. a III. SPA)

Důsledky povodně a vzniklé škody

• rozsah rozlivů, zatopené pozemky a objekty

• škody na vodních tocích a objektech Povodí Ohře s.p.

• významné škody a závady na ostatních objektech

• vyčíslení vzniklých povodňových škod na tocích a majetku Povodí Ohře s.p.

• vyčíslení povodňových škod ostatních (dle údajů obecních úřadů a úřadů ORP)

Celkové zhodnocení, návrh opatření

• vlastní přijatá opatření

• potřeba doplňujících evidenčních a dokumentačních prací

• opatření k odstranění povodňových škod na vodních tocích a objektech

• opatření ke zlepšení spolupráce s ostatními účastníky povodňové služby v rámci správního obvodu kraje

• návrh opatření mimo působnost Povodí Ohře s.p.

Přílohy (tabulky, grafy, mapy)

Město Velký Šenov

Mírové nám. 342, 40778 Velký Šenov

POVODŇOVÁ ZPRÁVA



Obsah:

1. Chronologický popis události
2. Fotodokumentace ze dne …….
3. Fotodokumentace škod

Zpracovatel: ……

Úřední hodiny: pondělí, středa 8:00 – 16:30

Telefon:	***Bankovní spojení:***	***IČO:***
412 391 450	*č.ú. 921398359/0800*	*00261734*
Fax:	*Česká spořitelna Děčín, pob. Šluknov*	
412 391 451	*e-mail:mesto@velkysenov.cz*	

Chronologický popis událostí

……
……
……
……
……
……
……
……
……
……
……
……
……
……

……
……
……
……
……
……
……
…….

Město Velký Šenov

Mírové nám. 342, 40778 Velký Šenov

POVODŇOVÁ KNIHA

Obsah:

1. Záznamník přijatých a odeslaných zpráv městem Velký Šenov
2. Desky pro ukládání dokumentů

Zpracovatel: …….

Úřední hodiny: pondělí, středa 8:00 – 16:30

Telefon:	***Bankovní spojení:***	***IČO:***
412 391 450	*č.ú. 921398359/0800*	*00261734*
Fax:	*Česká spořitelna Děčín, pob. Šluknov*	
412 391 451	*e-mail:mesto@velkysenov.cz*	

Evid.č.	Datum a čas	Odesílatel	Název a obsah zprávy
01/11	…….	…….	Výstraha hlásné a předpovědní povodňové služby – vyhlášen první povodňový stupeň
02/11	…….	……	Vyhlášen druhý povodňový stupeň
03/11	…….	starosta/ka	Svolán krizový štáb na MěÚ
04/11	…….	starosta/ka místostarosta/ka	Proveden první monitoring vodních toků
05/11	…….	……..	Zrušen druhý stupeň povodňové aktivity na první stupeň
06/11	……	…….	Zrušen první stupeň povodňové aktivity

LIST AKTUALIZACE Č. 1

POVODŇOVÝ PLÁN PRO MĚSTO VELKÝ ŠENOV					
P r ů v o d n í l i s t - *Záznam o aktualizaci*					
Pořadové číslo	**Datum aktualizace**		**Aktualizaci provedl**		
	Plánovaná	Skutečná	Odbor	Jméno	**Podpis**
			VaŽP,M MěÚ		
Soupis změn					
Aktualizace číslo	Strana	Bod č.	**Podstata změny**		
		.			
Vypracoval:		**Schválil:**		**Aktualizuje:**	
Aktualizace:		Platí od:			

LIST AKTUALIZACE Č. 2

POVODŇOVÝ PLÁN PRO MĚSTO VELKÝ ŠENOV					
P r ů v o d n í l i s t - *Záznam o aktualizaci*					
Pořadové číslo	**Datum aktualizace**		**Aktualizaci provedl**		
	Plánovaná	Skutečná	Odbor	Jméno	**Podpis**
			VaŽP,M MěÚ		
Soupis změn					
Aktualizace číslo	Strana	Bod č.	**Podstata změny**		
		.			
Vypracoval:		**Schválil:**		**Aktualizuje:**	
Aktualizace:		Platí od:			

LIST AKTUALIZACE Č. 3

POVODŇOVÝ PLÁN PRO MĚSTO VELKÝ ŠENOV					
P r ů v o d n í l i s t - *Záznam o aktualizaci*					
Pořadové číslo	**Datum aktualizace**		**Aktualizaci provedl**		
	Plánovaná	Skutečná	Odbor	Jméno	**Podpis**
			VaŽP,M MěÚ		
Soupis změn					
Aktualizace číslo	Strana	Bod č.	**Podstata změny**		
		.			
Vypracoval:		**Schválil:**		**Aktualizuje:**	
Aktualizace:		Platí od:			

LIST AKTUALIZACE Č. 4

POVODŇOVÝ PLÁN PRO MĚSTO VELKÝ ŠENOV					
P r ů v o d n í l i s t - *Záznam o aktualizaci*					
Pořadové číslo	**Datum aktualizace**		**Aktualizaci provedl**		
	Plánovaná	Skutečná	Odbor	Jméno	**Podpis**
			VaŽP,M MěÚ		
Soupis změn					
Aktualizace číslo	Strana	Bod č.	**Podstata změny**		
		.			
Vypracoval:		**Schválil:**		**Aktualizuje:**	
Aktualizace:		Platí od:			

LIST AKTUALIZACE Č. 5

POVODŇOVÝ PLÁN PRO MĚSTO VELKÝ ŠENOV					
P r ů v o d n í l i s t - ***Záznam o aktualizaci***					
Pořadové číslo	**Datum aktualizace**		**Aktualizaci provedl**		
	Plánovaná	Skutečná	Odbor	Jméno	**Podpis**
			VaŽP,M MěÚ		
Soupis změn					
Aktualizace číslo	Strana	Bod č.	**Podstata změny**		
		.			
Vypracoval:		**Schválil:**		**Aktualizuje:**	
Aktualizace:		Platí od:			

PŘÍLOHA č. I

DETAILNÍ SEZNAMY OHROŽENÝCH OBJEKTŮ V Q_{100} A AKTIVNÍ ZÓNĚ

VELKOŠENOVSKÝ POTOK

- úsek A – ohrožený objekt č. 1, 2, 3, 4, 5, 6 a 7
- úsek B – ohrožený objekt č. 8, 9, 10, 11, 12, 13, 14, 15 a 16
- úsek C – ohrožený objekt č. 17, 18, 19, 20, 21, 22, 23, 24, 25, 26 a 27
- úsek D – ohrožený objekt č. 28, 29, 30, 31, 32, 33, 34, 35, 36, 37, 38, 39, 40 a 41
- úsek E – ohrožený objekt č. 42, 43, 44, 45, 46, 47, 48, 49 a 63
- úsek F – ohrožený objekt č. 50, 51, 52, 53, 54, 55, 56, 57, 58 a 64, 65

VILÉMOVSKÝ POTOK

- úsek G – ohrožený objekt č. 66, 67, 68 a 75, 76
- úsek H – ohrožený objekt č. 69, 70, 71 a 72
- úsek I – ohrožený objekt č. 73, 74 a 77, 78, 79, 80, 81, 82
- úsek J – ohrožený objekt č. 59, 60, 61, 62 a 83, 84, 85, 86, 87, 88, 89, 90, 91, 92 a 169, 170, 171
- úsek K – ohrožený objekt č. 93, 94, 95, 96, 97, 98, 99, 100, 101, 102, 103, 104, 105, 106, 107, 108, 109 a 112
- úsek L – ohrožený objekt č. 110,111 a 113, 114, 115, 116 a 119, 120
- úsek M – ohrožený objekt č. 117, 118 a 121, 122, 123, 124, 125 a 131, 132, 135
- úsek N – ohrožený objekt č. 127, 128, 129, 130 a 133, 134, 136, 137, 138, 139, 140, 141, 142, 143, 144, 145, 146, 147, 148
- úsek O – ohrožený objekt č. 149, 150, 151, 152, 153, 154, 155, 156, 157, 158, 159, 160, 161 a 168
- úsek P – ohrožený objekt č. 162, 163, 164, 165, 166 a 167

1
2
3
4
5
6
7
127
ÚSEK „A“

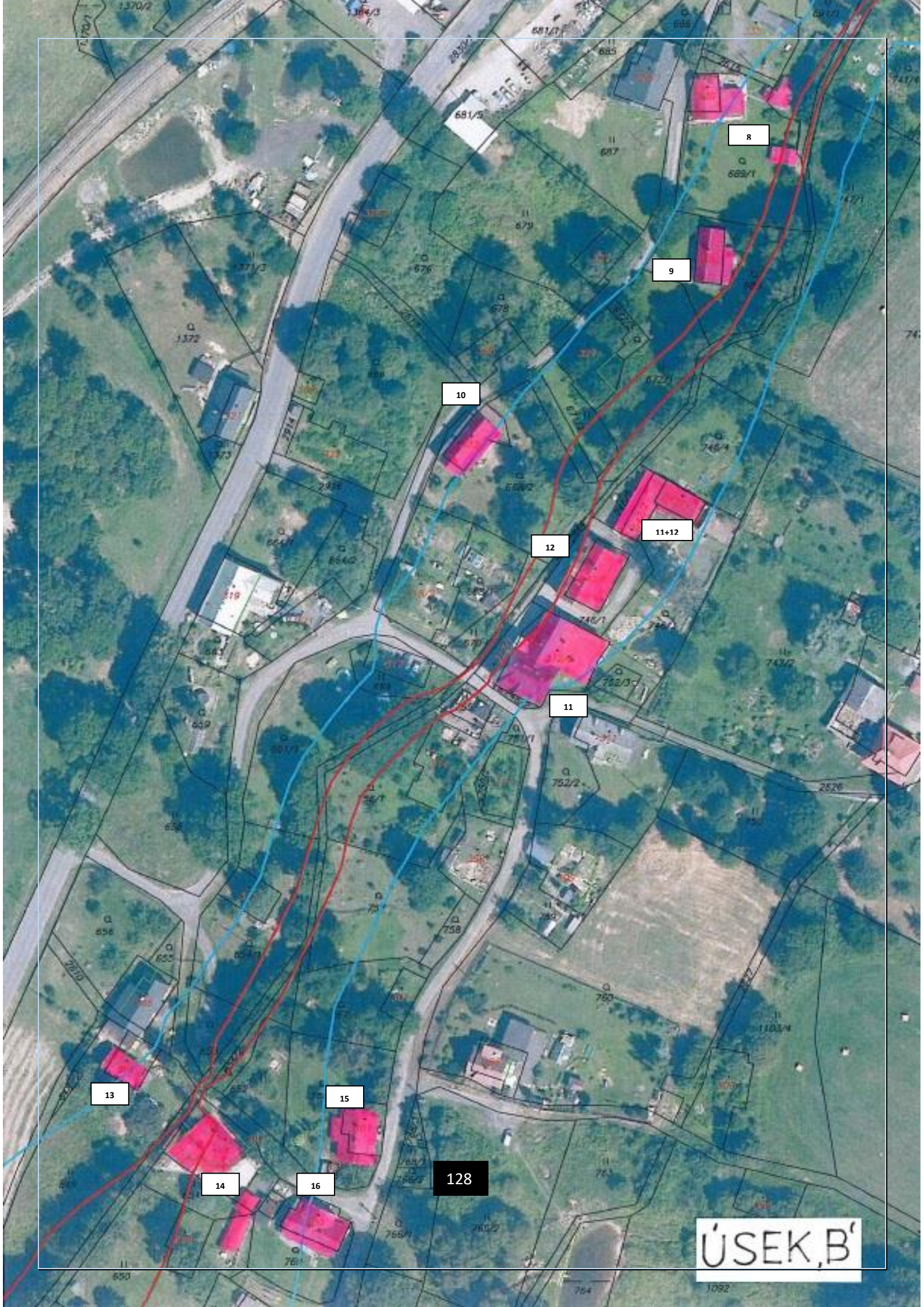
8
9
10
11+12
12
11
13
15
14
16
128
ÚSEK „B“

17
18
19
20
21
22
23
24
25
26
27
129
ÚSEK „C“

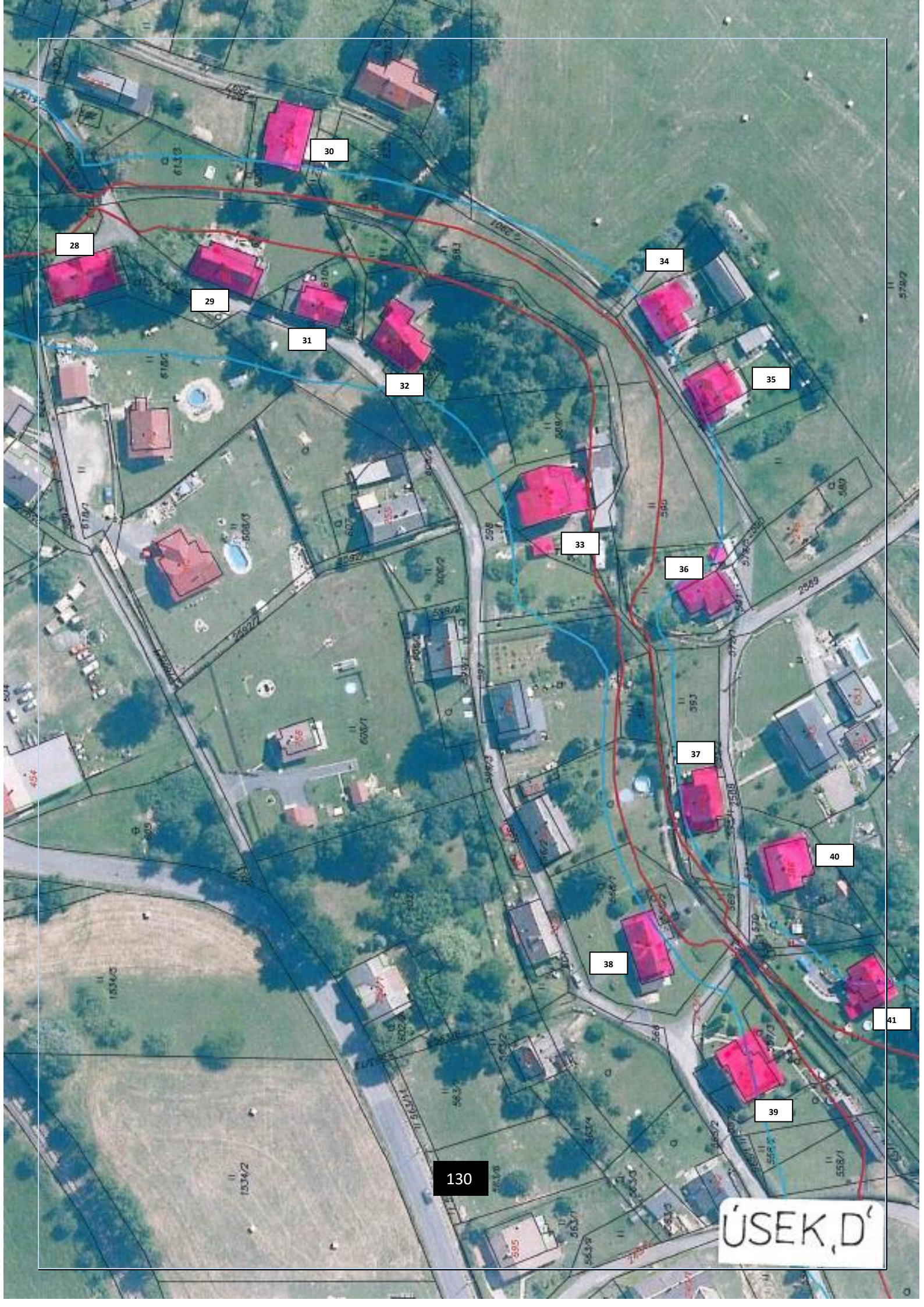
30
28
29
31
32
34
35
33
36
37
40
38
41
39
130
ÚSEK „D“

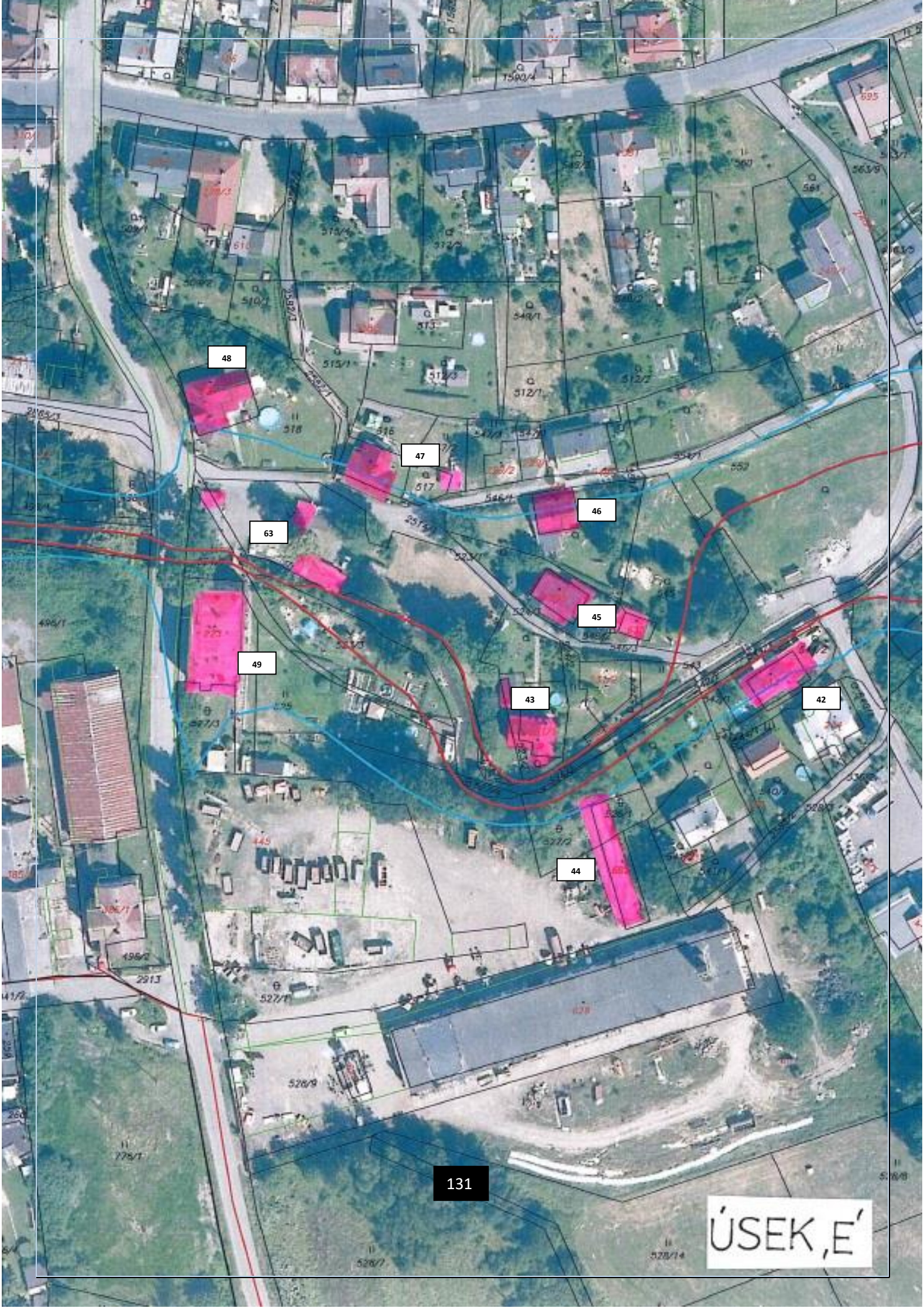
48
47
46
63
45
49
43
42
44
131
ÚSEK „E“

64
51
50
52
65
53
57
54
58
56
55
132
ÚSEK „F“

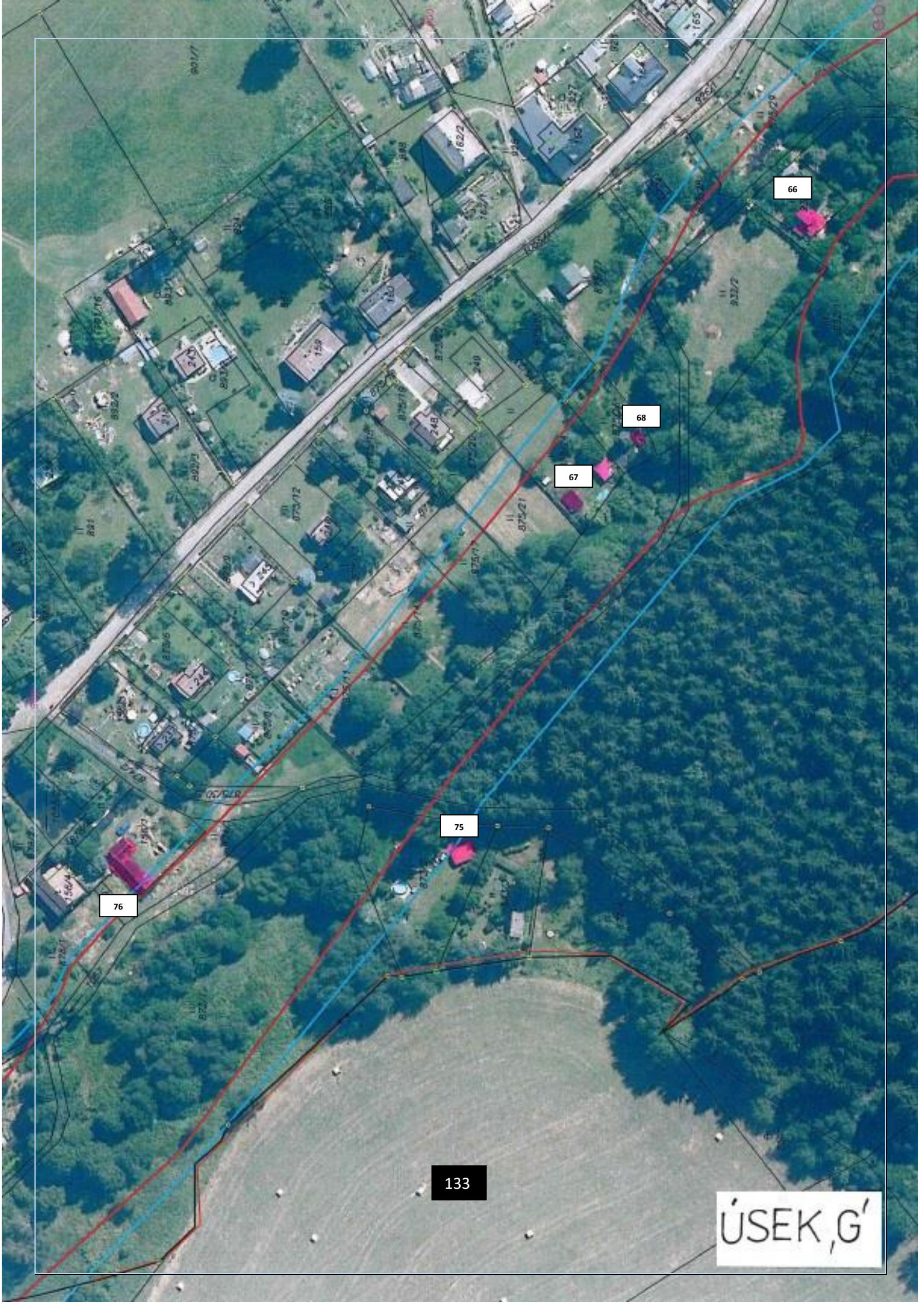
66
68
67
75
76
133
ÚSEK „G“

ÚSEK H
69
70
71
72
134

ÚSEK I'
73
74
77
78
79
80
81
82
135

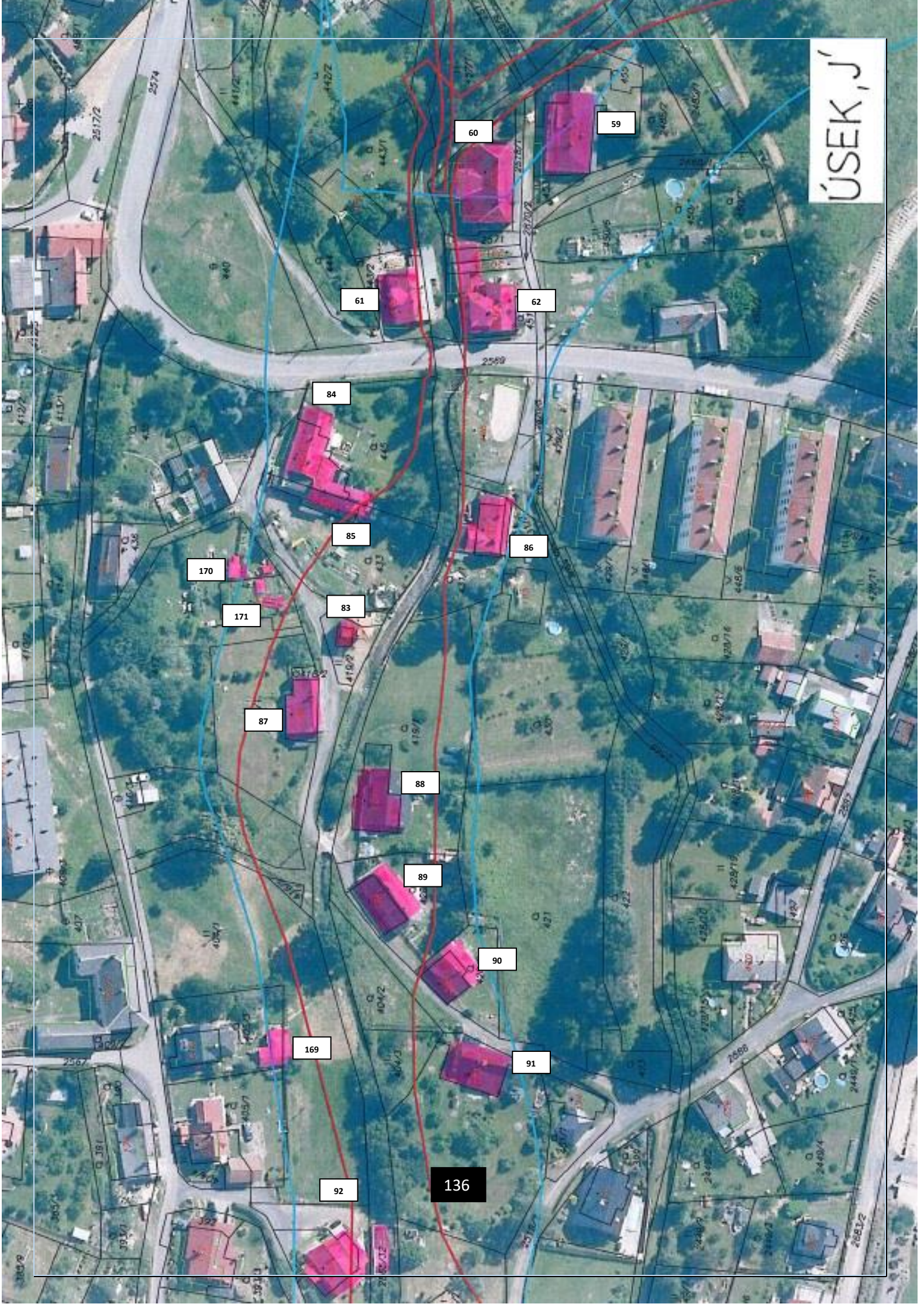
ÚSEK „J“
59
60
61
62
84
85
86
170
171
83
87
88
89
90
91
169
92
136

95
93
97
94
98
102
103
96
105
104
100
99
106
107
109
101
108
112
137
ÚSEK „K“

110
115
111
113
114
119
116
120
138
ÚSEK „L“

121
118
122
117
123
124
126
125
135
131
132
139
ÚSEK 'M'

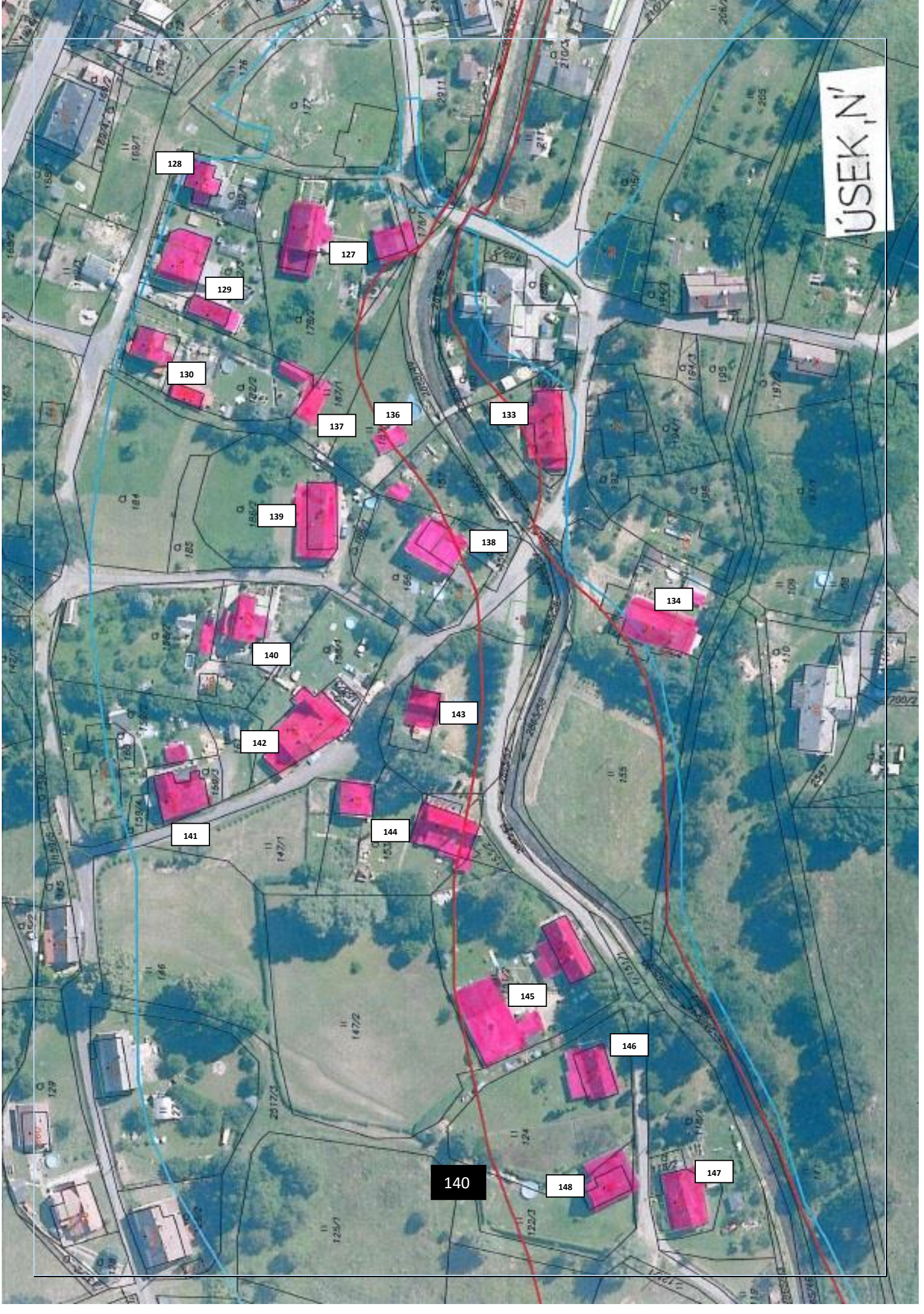
ÚSEK „N“
128
127
129
130
137
136
133
139
138
134
140
143
142
141
144
145
146
140
148
147

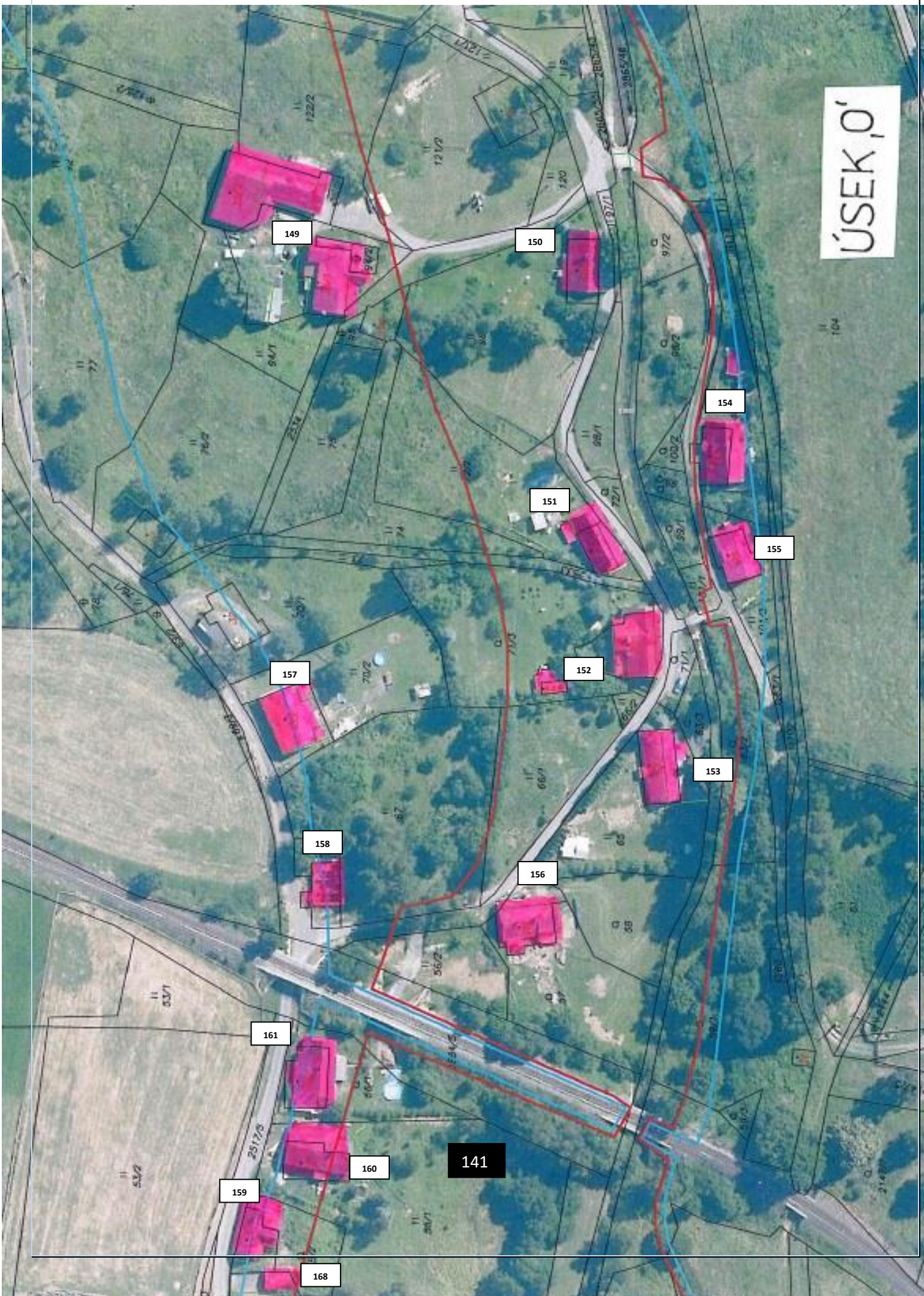
ÚSEK 'O'
149
150
154
151
155
157
152
153
158
156
161
160
159
168
141

162
164
167
163
166
165
142
ÚSEK „P“